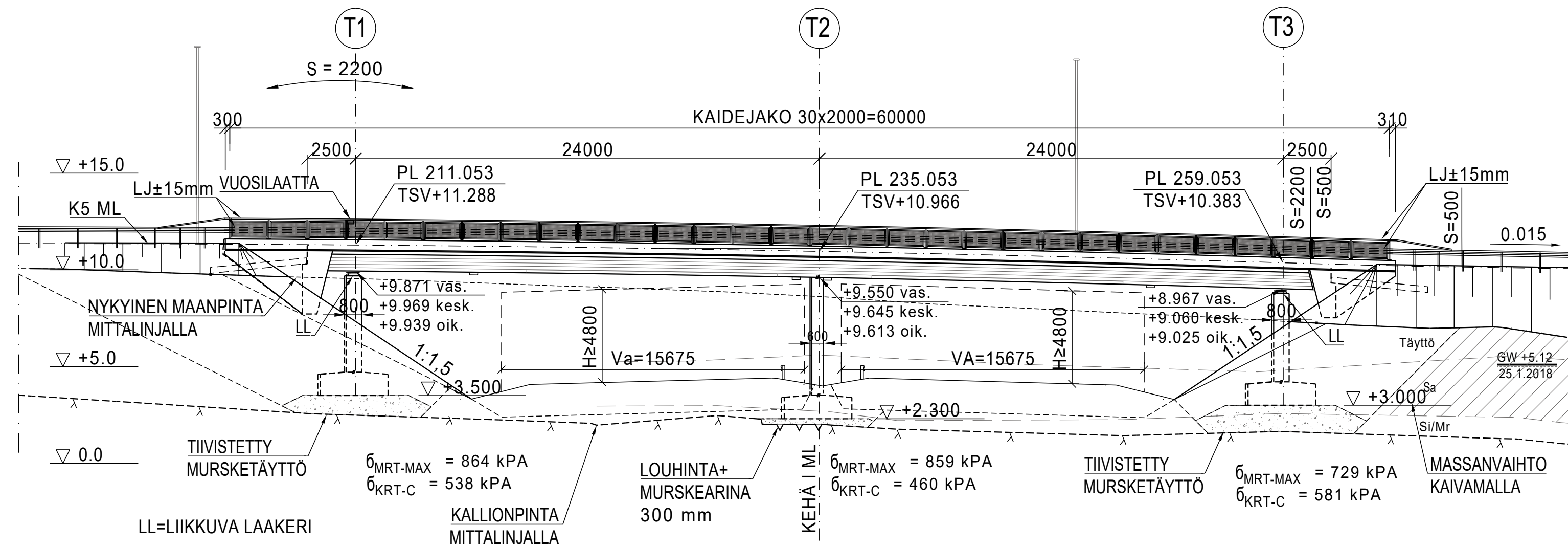
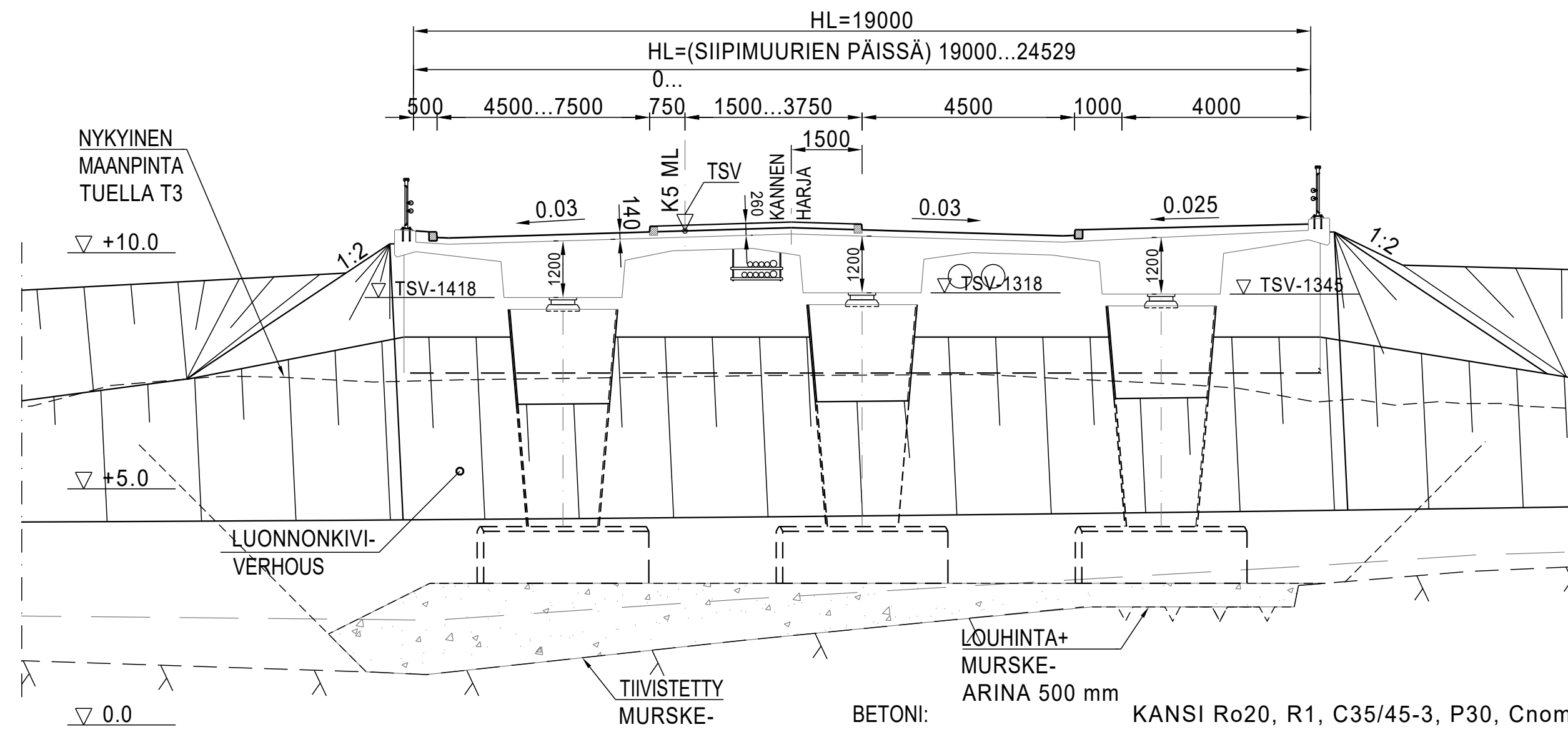


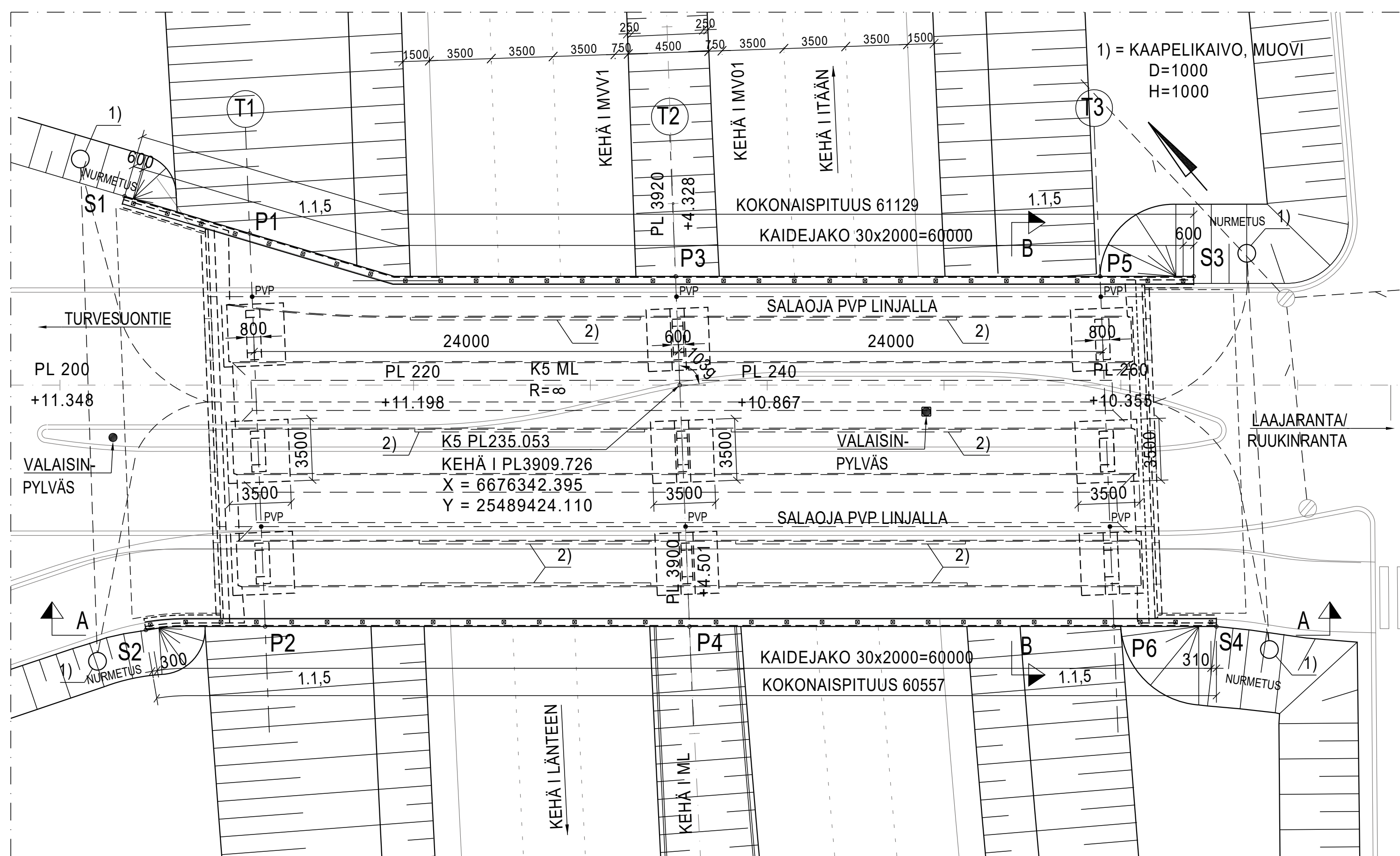
A-A 1:200



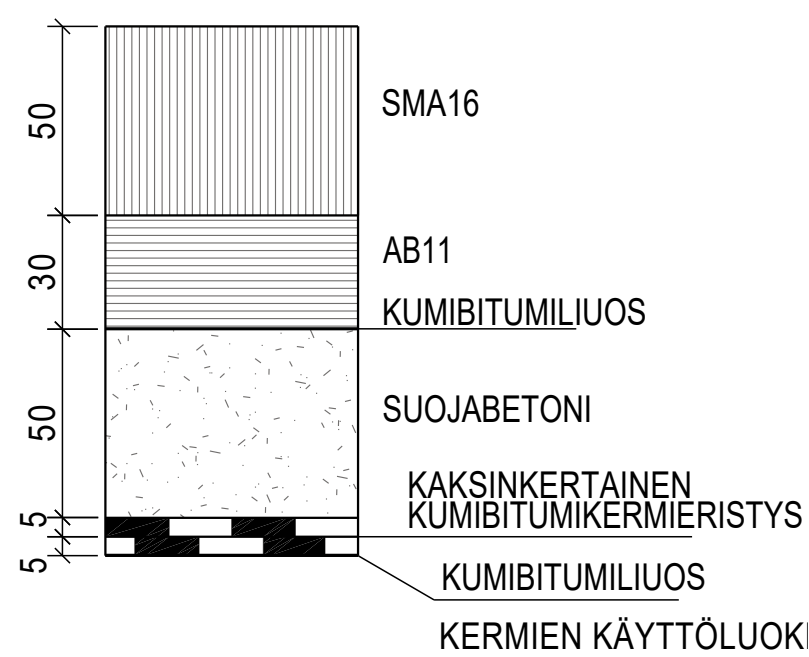
B-B 1:100



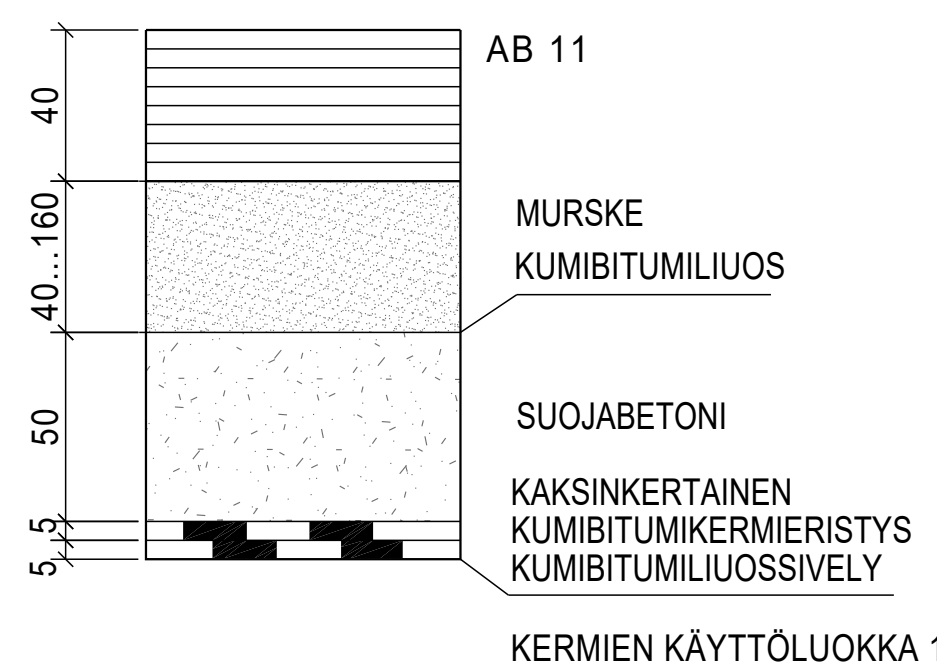
TASOPIIRUSTUS 1:200



PINTARAKENTEET AJORATA



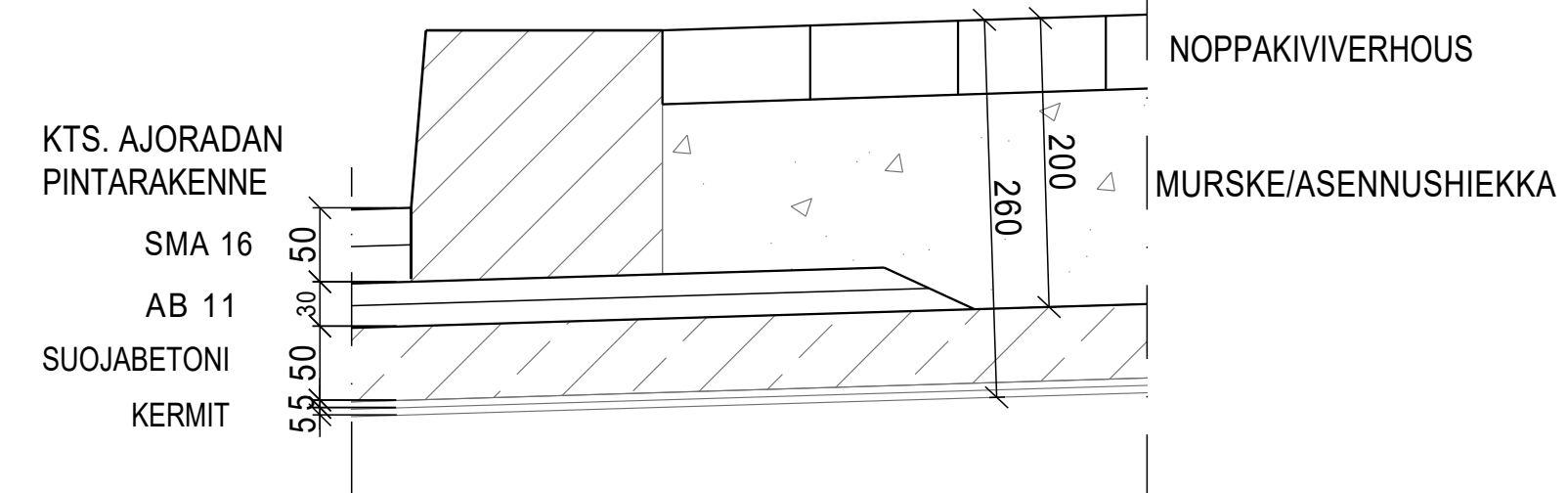
PINTARAKENTEET KEVYEN LIIKENTEEN VÄYLÄ



PÄÄPISTEET		
PISTE	X	Y
P1	6676364.774	25489411.285
P2	6676347.362	25489397.437
P3	6676347.203	25489427.951
P4	6676331.694	25489415.617
P5	6676331.535	25489446.131
P6	6676316.026	25489433.797
S1	6676370.984	25489407.299
S2	6676351.617	25489392.199
S3	6676328.074	25489450.146
S4	6676312.239	25489438.191

PÄÄPISTEET P1...P4 SIAJITSEVAT TUKILINJOJEN JA REUNAPALKKIEN ULKOREUNOJEN LEIKKAUSPISTEISSÄ. PÄÄPISTEET S1...S4 SIAJITSEVAT SIIPIMUURIEN PÄISSÄ.

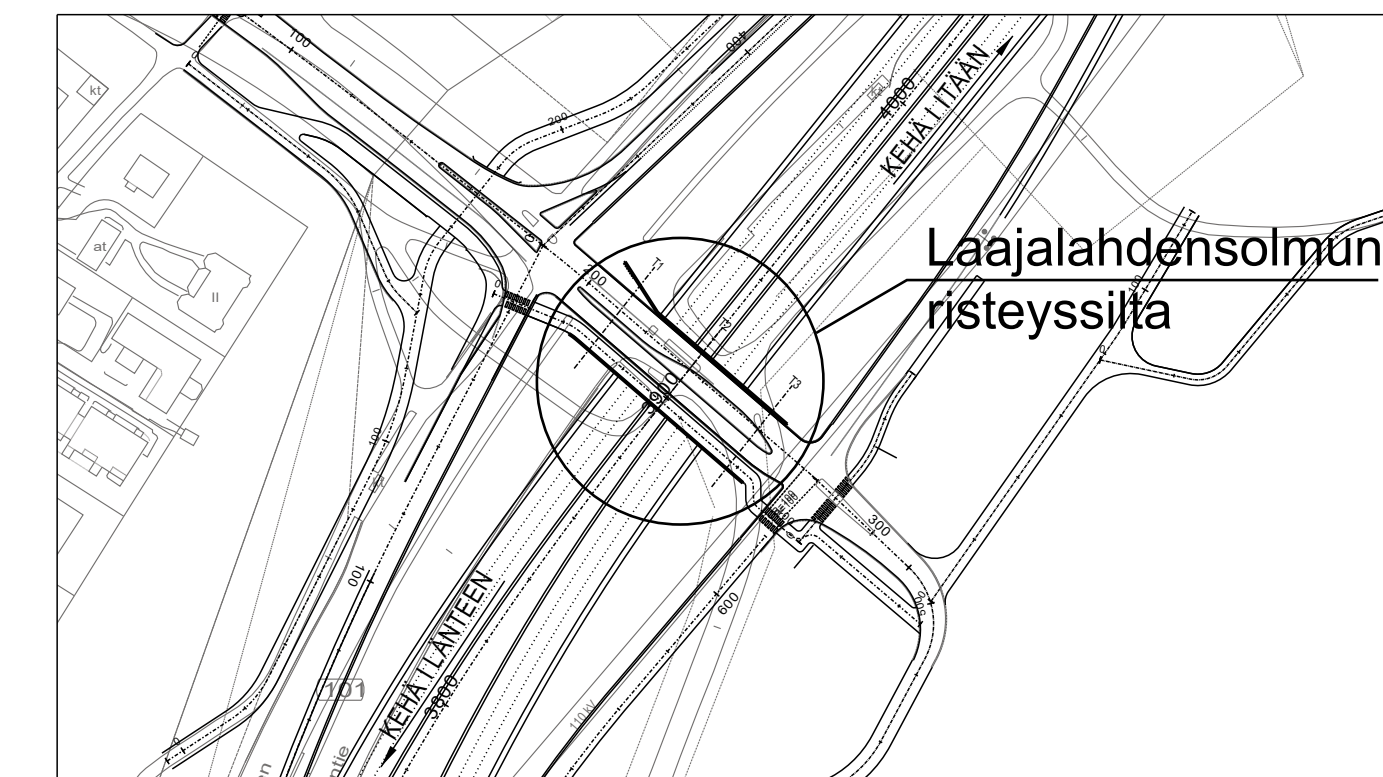
PINTARAKENNE KESKISAAREKKEELLA:



PIIRUSTUSLUETTELO

PIIRUSTUS N:o	NIMI
R15/20393	a-1 YLEISPIIRUSTUS
	b-1 T1 ALUSRAKENTEIDEN MITTAPIIRUSTUS
	b-2 T2 ALUSRAKENTEIDEN MITTAPIIRUSTUS
	b-3 T3 ALUSRAKENTEIDEN MITTAPIIRUSTUS
	b-4 T1 ALUSRAKENTEIDEN RAUDOITUSPIIRUSTUS
	b-5 T2 ALUSRAKENTEIDEN RAUDOITUSPIIRUSTUS
	b-6 T3 ALUSRAKENTEIDEN RAUDOITUSPIIRUSTUS
	c-1 PÄÄLLYSRAKENTEEN MITTAPIIRUSTUS 1
	c-2 PÄÄLLYSRAKENTEEN MITTAPIIRUSTUS 2
	c-3 PÄÄLLYSRAKENTEEN MITTAPIIRUSTUS 3
	c-4 PÄÄLLYSRAKENTEEN RAUDOITUSPIIRUSTUS 1
	c-5 PÄÄLLYSRAKENTEEN RAUDOITUSPIIRUSTUS 2
	c-6 PÄÄLLYSRAKENTEEN RAUDOITUSPIIRUSTUS 3
	c-7 PÄÄLLYSRAKENTEEN RAUDOITUSPIIRUSTUS 4
	c-8 PÄÄLLYSRAKENTEEN RAUDOITUSPIIRUSTUS 5
	c-9 PÄÄLLYSRAKENTEEN RAUDOITUSPIIRUSTUS 6
	c-10 JÄNNEPIIRUSTUS
	d-1 LAAKERINTAPIIRUSTUS
R15/20393	JÄNNITTÄMISSUUNNITELMA
R15/20393	SILTAOHTAISET LAATUVAATIMUKSET
R15/20393	BETONITERÄSLUETTELOT
R15/20393	RAKENNUSUUNNITELMASELOSTUS
	SILLAN TIETOMALLI
	TIETOMALLISELOSTUS
	GEOTEKNISET PIIRUSTUKSET
R15/20393	GEOSELOSTUS
R15/20393	g-1 SILTAPAIKAN KARTTA
	g-2 SILTAPAIKAN PITUUSLEIKKAUS
	g-3 SILTAPAIKAN LEIKKAUS TUKI 1 JA TUKI 2
	g-4 SILTAPAIKAN LEIKKAUS TUKI 3
	LIIKENNEVIRASTON TYYPIPIIRUSTUKSET
R15/DS TIE-1	PINTAVESIPUTKI ø200
R15/DS TIE-6	TIPPUPUTKI ø90
R15/DS 4	KANNEN PUTKISALAOJA
R15/DL TIE-2	SIIRTYMÄLAATTA 5.0 m
R15/DK H2-1...21	TIEH2 SILLANKAIDE
R15/DK H2-8	TIEH2 SILLANKAIDE, 2-PUTKIOHDE SILLANKAITEEN PÄÄTTÄMINEN
R15/DM 6	KOLHAISUSUOJA
R15/DM 4-2	SILLAN VUOSILAATTA
R15/DM 4-13	SILLAN VUOSILAATTA SIAJINTISUOSITUKSET
R15/DV 4	KAAPELIPUTKET SILLAN PÄÄDYSSÄ

SILTAPAIKAN KARTTA



TELA: 19.6.2019

MERKKI	PVM	MUUTOS	TEHNYT	TARKASTANUT		
HANKE	KEHÄ I:n PARANTAMINEN VÄLILLÄ KALEVALANTIE - TURUNVÄYLÄ (V11)					
SUUNNITTELU	Rakennussuunnitelma					
SILLAN NIMI JA KUNTA	S9 LAAJALAHDENSOLMUN RISTEYSSILTA, Espoo					
TYYPPI	JÄNNITETTY BETONINEN JATKUVA ULOKEPALKKISILTA (jBjup)					
SISÄLTO	YLEISPIIRUSTUS					
MI VÄ	2,50+24+24+2,50		HL 19,0...24,529 m			
RUORMA	LM1, LM3/6.12.2017		VNOUS 3,0 gon			
Sillansuunnittelu		ESPOON KAUPUNKI TEKNINEN KESKUS KATU- JA VIHERPALVELUT		VÄYLÄ		
SUUNN.	31.08.2018	Timo Säkkinen	TARK.	5.10.2018	J. Niemi / Suunnittelukde Oy	Ely-keskus Uusimaa
TARK.	31.08.2018	Jouko Tainen	HVY.	2.11.2018	V. Ronny	TARK.
Geotekninen suunnittelu	GEOTARK.		17.10.2018	Matti Kaurila	HVY.	
TARK.	29.08.2018	Jukka Elomaa	PIIR. NRO		R15/20393 a-1	
MITTAK.	1:200, 1:100					