






Piennar 0.25  
Ajorata 4.00  
Piennar 1.0




Ajorata 3.5

MERKINTÖJEN SELITYS

-  jk+pp-tie
-  likimääräinen kadun korkeusasema
-  nurmi niitty
-  murskeverhoilu
-  suojakaide



LUONNOS 3.5.2019

C	H	S	T/M
B	H	S	T/M
A	H	S	T/M
 <b>ESPOON KAUPUNKI</b> KAUPUNKITEKNIKAN KESKUS		<b>ESBO STAD</b> STADSTEKNIKCENTRALLEN	
ALUE	KÄÄVA <b>LAHDENPOHJA</b>	KAUP OSA 17 LAAJALAHTI	PIIRI SUUNN TARK HYV PPK TELA
NIMI	<b>LAHDENPOHJA, LAAJALAHDENPOLKU</b>		20S HMD LRTTYV
AIHE	PUISTO		MAAVAL 1500, 1:200 KORRO/ARJ/ E TRS-GK25 KORROUS/ARJ/ N2000
PIIRI LAJI	PUISTOSUUNNITELMA JA TYYPPIPOIKKILEIKKAUS		<b>7364/200</b>
 HSY:n vesihuolto PL 100 00066 HSY p. (09) 15611		NRO	HYV TARK HYV TARK
GT	GEOTEKNIIKKA- YKSIKKÖ	RONS	
SUUNN			SUUNN
TARK			TARK