








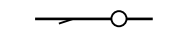
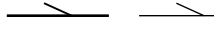


Merkintöjen selitys

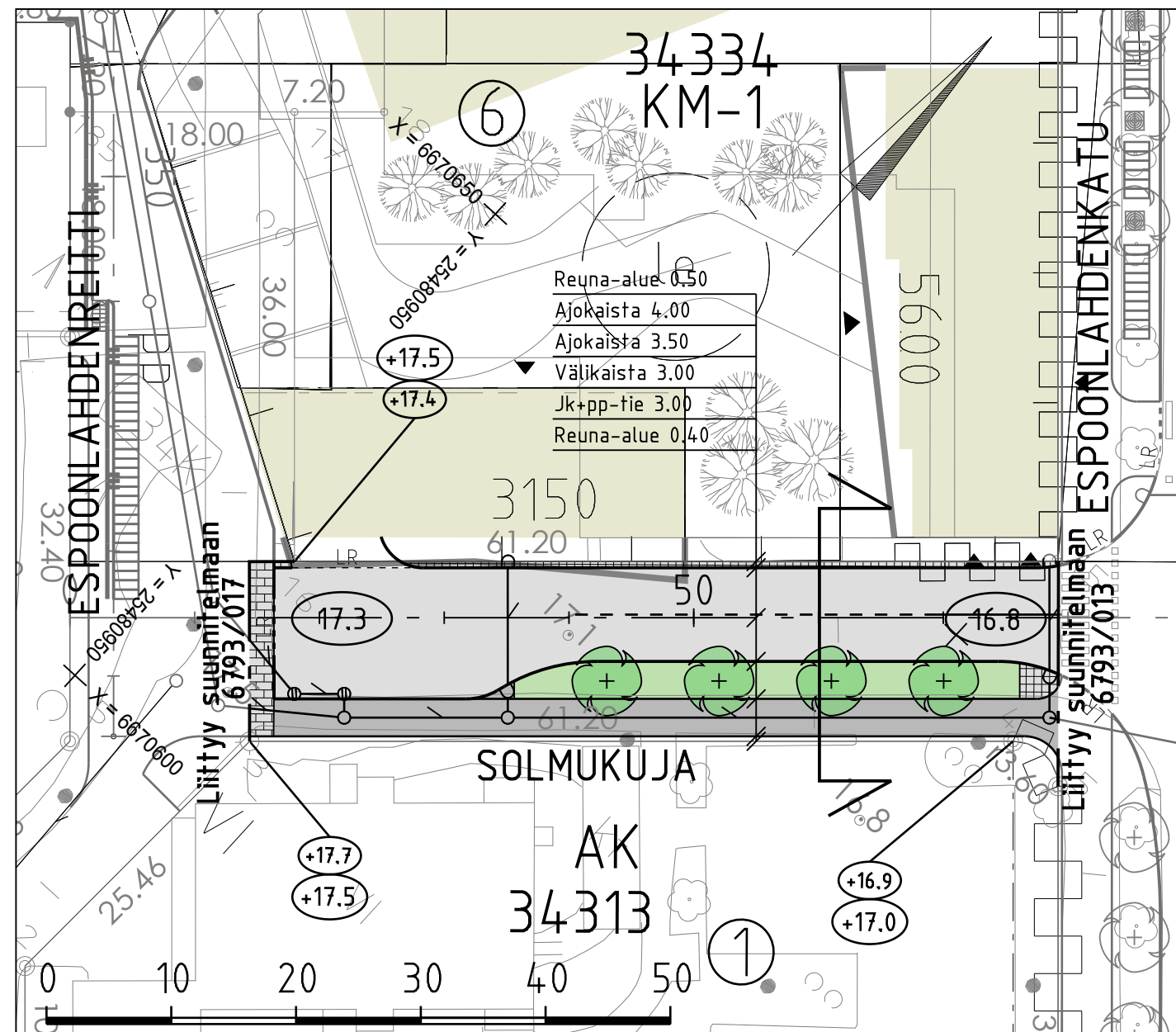
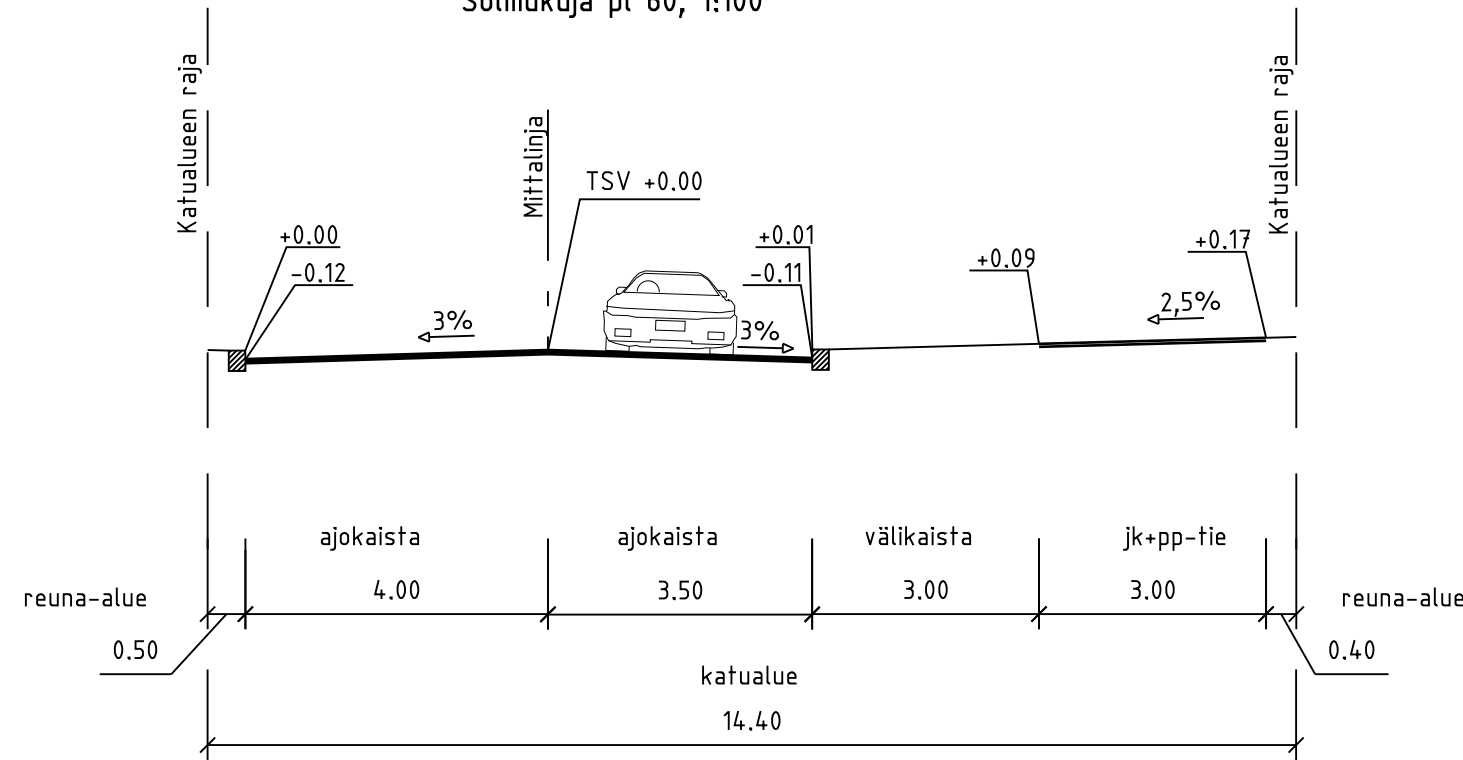
-  ajorata, asfaltti
-  jk / jk+pp-tie, asfaltti
-  kiveys
-  istutettava / nurmetettava alue
-  istutettava puu
- reunakivi
- madallettu reunakivi
- luiskattu reunakivi

-  likimääräinen kadun korkeusasema
-  likim. maanpinnan korkeusasema, suun.
-  likim. maanpinnan korkeusasema, nyk.

-  hulevesikaivo
-  tarkastuskaivo
-  hulevesiviemäri, suunniteltu / rakennettu

Kadut ja raitit valaistaan.

Solmukuja pl 60, 1:100



C	M	S	T/H	SKAN
B	M	S	T/H	SKAN
A	M	S	T/H	SKAN
	ESPOON KAUPUNKI KAUPUNKITEKNIKAN KESKUS	ESBO STAD STADSTEKNIKCENTRALEN	PIIR.T. SUUNN. TARK. 02.8.2016 Kaisa Kauhanen	
ALUE	KAAVA ESPOONLAHDEN KESKUS, ESPOONLAHDEN KESKUS MUUTOS, ESPOONLAHDEN KESKUS II, KIPPARINMÄKI		KAUP.OSA 34 ESPOONLAHTI	HYV. 02.8.2016 Heli Rautio
NIMI	SOLMUKUJA		KLEHTI 25J, 26J, 26K	HNRO .
AIHE	KATU		MKAAVA 1:500, 1:100	KOORD.JÄRJ. ETRS-GK25 KORKEUSJÄRJ. N2000
PIIR.LAJI	KATUSUUNNITELMA JA TYYPIPOIKKILEIKKAUS		6793/015	
	HSY:n vesihuolto Opastinsilta 8 B PL 300 00520 HELSINKI p.1091 15611	NRO	HYV.	
GT	GEOTEKNIKA-YKSIKKÖ	KONS.	TARK.	
SUUNN.		KONS.	HYV.	
TARK.		KONS.	TARK.	
			RAMBOLL 08.7.2016	
			SUUNN. Joonas Pirhonen, Panu Putkonen	
			TARK. Katja Virtala, Simo Koivuniemi	