


















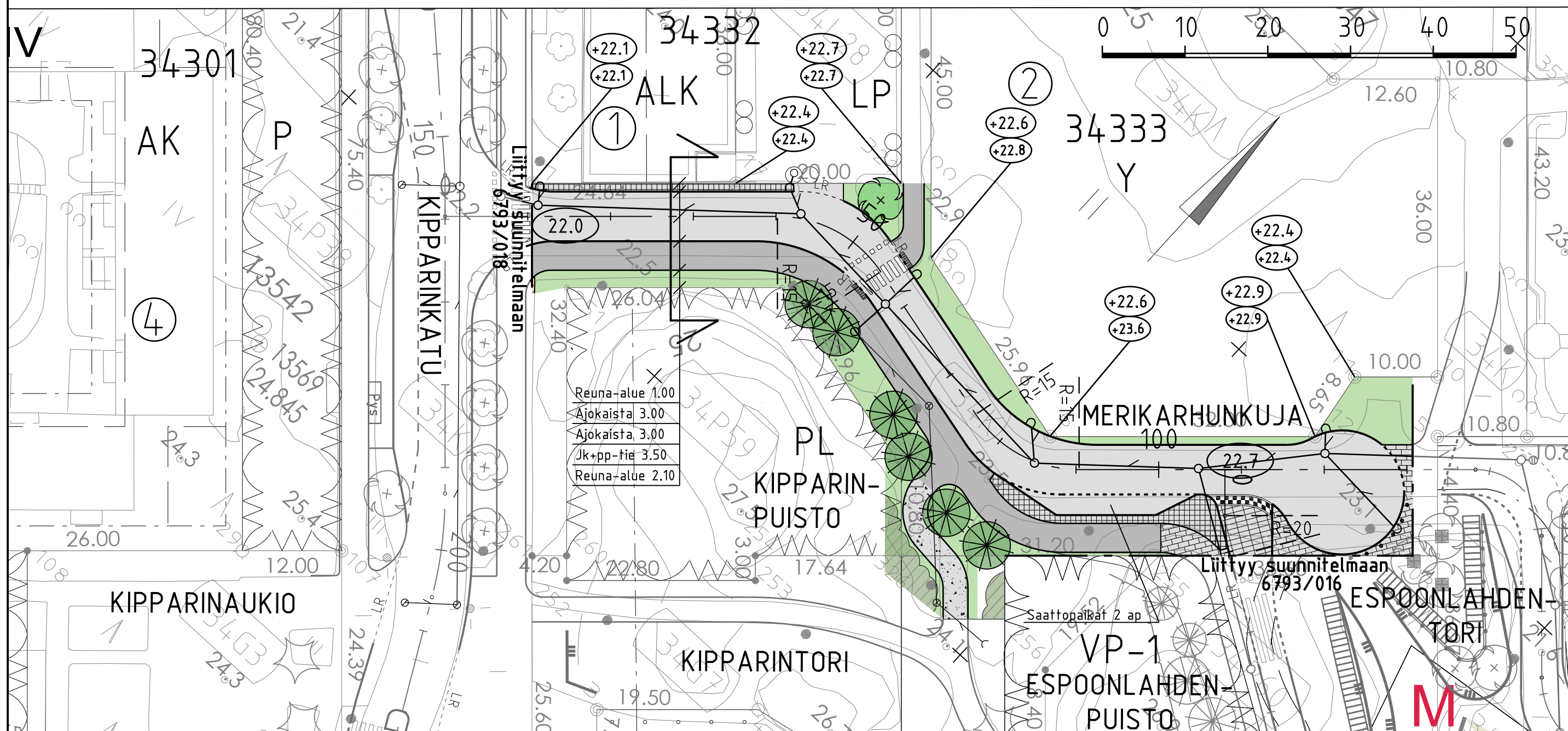
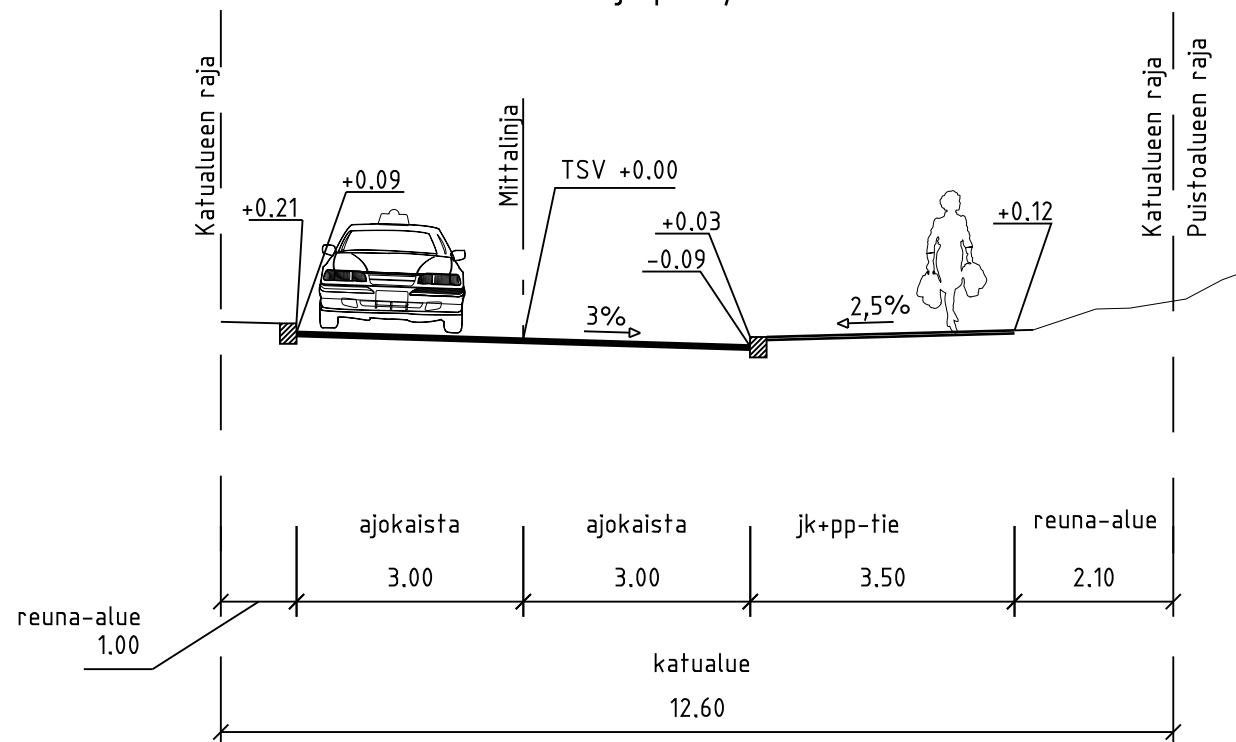


Merkintöjen selitys

-  ajorata, asfaltti
 -  jk / jk+pp-tie, asfaltti
 -  kiveys
 -  kivituhka
 -  istutettava / nurmetettava alue
 -  istutettava puu
 -  reunakivi
 -  madallettu reunakivi
 -  luiskattu reunakivi
 -  korotetun alueen viiste
-  suojatie ja pyörätien jatke
 -  likimääräinen kadun korkeusasema
 -  likim. maanpinnan korkeusasema, suun.
 -  likim. maanpinnan korkeusasema, nyk.
 -  hulevesikaivo
 -  tarkastuskaivo
 -  hulevesiviemäri, suunniteltu / rakennettu
 -  pollaririvi
 -  metroaseman sisäänkäynti
- Kadut ja raitit valaistetaan.

Merikarhunkuja pl 30, 1:100



C	M	S	T/H	SKAN
B	M	S	T/H	SKAN
A	M	S	T/H	SKAN
	ESPOON KAUPUNKI KAUPUNKITEKNIKAN KESKUS	ESBO STAD STADSTEKNIKCENTRALEN	PIIRT.	
ALUE	KAAVA ESPOONLAHDEN KESKUS, ESPOONLAHDEN KESKUS MUUTOS, ESPOONLAHDEN KESKUS II, ESPOONLAHTI I, ESPOONLAHDEN KIRKKO	KAUP.OSA 34 ESPOONLAHTI	SUUNN.	02.8.2016 Kaisa Kauhanen
NIMI	MERIKARHUNKUJA, KIPPARINPUISTON JA ESPOONLAHDENPUISTON REUNA- ALUEET		HYV.	02.8.2016 Heli Rautio
AIHE	KATU JA PUISTO		TELA	
PIIR. LAJI	KATU- JA PUISTOSUUNNITELMA JA TYYPPIPOIKKILEIKKAUS		KLEHTI 25J, 26J, 26K LIITTYV	HNRO .
	 HSY:n vesihuolto Opastinsilta 8 B PL 300 00520 HELSINKI p.(09) 15611	NRO	HYV.	
GT	GEOTEKNIIKKA- YKSIKKÖ	KONS.	TARK.	
SUUNN.		KONS.	HYV.	
TARK.		KONS.	TARK.	
		 RAMBOLL		08.7.2016
			SUUNN.	Joonas Pirhonen, Panu Puikonen
			TARK.	Katja Virtala, Simo Koivuniemi