

**ESPOO
ESBO**

SÄHKÖINEN JOHTOSELVITYS



- Avaa netti selain ja kirjoita selaimeen <https://easiointi.espoo.fi/ePermit>
- Rakentamisen alta löytyy sähköinen johtoselvitys



Tervetuloa Espoon rakentamisen ja maankäytön sähköiseen asiointipalveluun

Tämän palvelun avulla voit hakea

- Lupaa useimpiin rakentamista koskeviin hankkeisiin: rakennuksen rakentamiseen, muutokseen, laajentamiseen tai purkamiseen, maankäyttöön, maankäytön muutokseen tai siitä poikkeamiseen sekä rakentamiseen tai maankäyttöön alueen ulkopuolella
- Tonttijakoa tai tonttijakoa
- Tontin lohkomista tai rajan paikan osoittamista

Opastusvideot: [Käyttäjätunnus](#) [Kirjautuminen](#) [Töopas](#)

Kirjaudu palveluun kirjoittamalla käyttäjätunnuksesi ja salasanasasi sekä napsauttamalla Kirjaudu sisään -painiketta. [Luo uusi käyttäjätunnus](#) jos sinulla ei vielä ole omaa käyttäjätunnusta.

Käyttäjätunnus

Salasana

Muista kirjautumiseni tässä tietokoneessa

[Unohtuiko salasana?](#)















































Kirjaudu sisään

Uusi asiakas Luo käyttäjä tunnuksen tästä ja täyttää vaadittavat tiedot

Aikaisemmin palvelua käyttäneet kirjautuvat käyttäjätunnuksella sisälle palveluun



Rakentaminen

Uudisrakennus, pienet hankkeet alle 1200 m2 (9.2018)	 
Uudisrakennus, isot hankkeet (9.2018)	 
Laajennus (9.2018)	 
Muu muutos (9.2018)	 
Rakennusaikainen laajennuslupahakemus (9.2018)	 
Rakennusaikainen muutoslupahakemus (9.2018)	 
Huonetilamuutos ja kantavan tai paloa osastoivan rakenteen muutos	 
Takan ja savuhomin rakentaminen	 
Linjasaneeraus	 
Liitos kunnallistekniikkaan	 
Julkisivumuutos (9.2018)	 
Aitaaminen (9.2018)	 
Rakennelmat (esim. vajat, katokset, laiturit) 9.2018	 
Maalämmityksen asentaminen (9.2018)	 
Mainoslaitteiden asentaminen (9.2018)	 
Mainostoimenpide / Mallihyväksyntä (9.2018)	 
Rakennuksen pinta-alatietojen korjaushakemus	 
Parvekkeiden ja terassien lasittaminen (9.2018)	 
Rakennusrasite- tai yhteisjärjestelyhakemus	 
Rakennuksen purkaminen (9.2018)	 
Talousrakennuksen purkuilmoitus	 
Luvan voimassaolon jatkaminen	 
Geotekniikkayksikön tilaus	 
Sähköinen johtoselvitys	 

Paina Luo uusi ja Rakentaminen valikosta löydät sähköiset palvelut

i painikkeesta aukeaa mahdolliset tarvittavat liitteet sekä palveluun kuuluvia tietoja ja mahdollista muuta tietoa

Sähköisellä aluemäärityksellä Kaupunkiteknikan keskuksen Johtotietopalvelu vastaanottaa maanalaisten johtojen selvitysrajauksia. Lopullinen johtoselvitys saattaa vaatia käynnin Johtotietopalvelussa.

Johtovaurioiden pienimmätkin korjauskustannukset ovat tuhansia euroja. Välittömien korjauskulujen lisäksi korvattavaksi voivat tulla erilaisten johtoverkkotulojen menetykset sekä sähkö- ja tietoliikennekatkosten aiheuttamat vahingot. Vaurion sattuessa vahingon aiheuttaja on velvollinen korvaamaan kaikki aiheutuneet vahingot.

Palvelu on asiakkaalle maksuton. Tarvittaessa johtojen sijainti osoitetaan myös maastossa. Käyntiosoite: Tekniikantie 15, 2. kerros, 02150 Espoo. Puhelinnumero: (09) 816 25200. Olemme avoinna ma-pe klo 8.00–15.30.

Lisätiedot: http://www.espoo.fi/fi-FI/Asuminen_ja_ymparisto/Asiakaspalvelu/Luvat_ja_ohjeet/Johtotietopalvelu

Hakemuksen lähettäminen vaatii tunnistautumispalvelun (Suomi.fi) käyttöä. Tunnistautumien on mahdollista seuraavilla tavoilla:

- pankkien verkkopankkitunnuksilla.
- matkapuhelimen SIM-kortilla olevalla mobiilivarmenteella
- sähköisellä henkilökortilla olevalla kansalaisvarmenteella.

Mahdollisesti tarvittavat liitteet

- Tarvittavat liitteet

Painamalla i painiketta saat tietoa hakemastasi selvityksestä ja nuolesta siirryt hakemaan selvitystä

- Vahvaa tunnistautumista tarvitaan koska selvitys on aina henkilökohtainen
- Kolmesta vaihtoehdosta valitaan itselleen sopivin tunnistautuminen

Valitse tunnistustapa



Mobiilivarmenne

Tunnistaudu matkapuhelimella, jonka SIM-kortilla on mobiilivarmenne.



Pankkitunnistus

Tunnistaudu pankkisi myöntämällä pankkitunnuksilla.



Varmennekortti

Tunnistaudu poliisin myöntämällä sirullisella henkilökortilla. Tarvitset lisäksi kortinlukijalaitteen ja -ohjelmiston.

Hyvä tietää



Osa sähköisistä asiointipalveluista edellyttää sähköistä käyttäjän tunnistamista. Tunnistautumisessa käytetään kansalaisen tunnistus- ja

maksamispalvelua.

Kansalaisen tunnistus- ja maksamispalvelussa voit turvallisesti tunnistautua asiointipalveluihin ja tarvittaessa maksaa viranomaisten maksuja.

Tunnistautua voit asiointipalvelusta riippuen pankkitunnuksilla, varmennekortilla tai mobiilitunnistautumisella. Valittavissasi olevat tunnistustavat esitellään tällä sivulla.

Valitse "Muokkaa" ja haluamasi piirtotyökalu sivuvalikosta klikkaamalla, sen jälkeen voit piirtää kohteen

Suurennuslasilla etsitään osoite josta johtotiedot tarvitaan

Siirry jättämään lupahakemus painikkeesta (kaikkien tietojen täyttämisen jälkeen)

- Selostus osioon kirjoitetaan selvityksen haku tarve e. maalämpö, myyntiin tai näyttö ja kaikki mahdollinen tieto halutusta rajauksesta
- Jos kyseessä on näyttö vanhalle selvitykselle, niin kirjoita viisi numeroinen ID

Karttapohjia voi vaihtaa (Kauniasten alueelta tehdessäsi vaihda ilmakuvakartta)

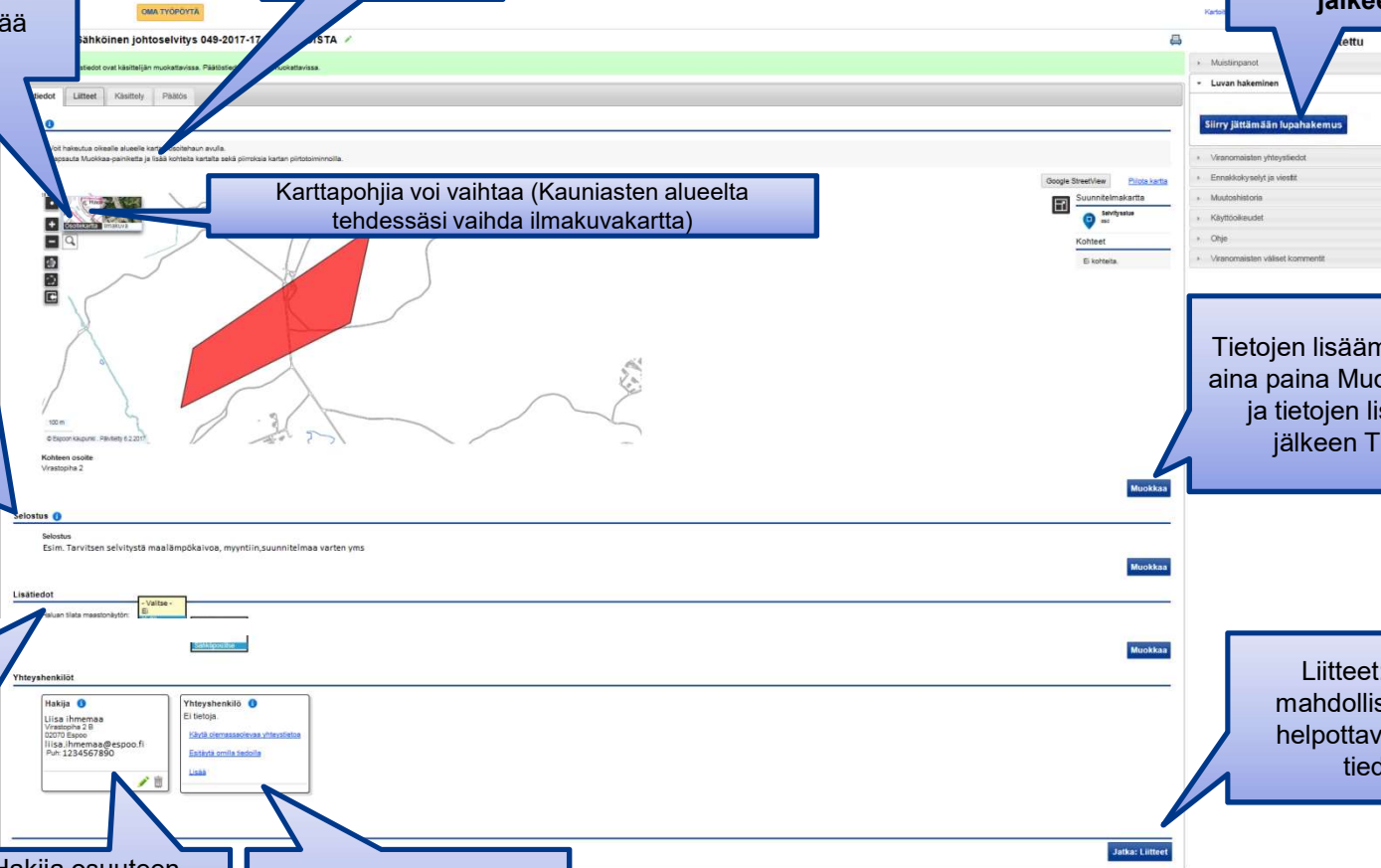
Tietojen lisäämiseen täytyy aina paina Muokkaa nappia ja tietojen lisäämisen jälkeen Tallenna

Lisätiedot osioon merkitään kyllä / ei vastauksella onko tarvetta maanalaisten johtojen näyttöön ja valitaan yhteydenotto tapa

Hakija osuuteen kirjoitetaan hakijan omat henkilökohtaiset tiedot

Yhteyshenkilö osioon kirjoitetaan yrityksen tiedot

Liitteet: lisätään mahdolliset rajausta helpottavat kuvat tai tiedostot



Liitteet saat lisättyä painamalla
klemmarin kuvaketta

Liite tiedostoiksi käy; pdf, jpg, tif,
png, dwg, tdw, gt, tek, zyz ja txt

✓ Lupapäätös tehty.
Hakemuksen perustiedot ovat käsittelijän muokattavissa. Päätöstiedot eivät ole muokattavissa.

Perustiedot **Liitteet** Käsitteily Päätös

Lisää tarvittavat liitteet.
Pakolliset liitteet on merkitty erikseen, mutta viranomaisen saattaa edellyttää muitakin liitteitä hankkeesta riippuen.
Liitteet, jotka vaaditaan myös paperimuodossa, on merkitty kuvakkeella.

	Tyyppi	Liite	Kuvaus	Päiväys	Tekijät
	Tarvittavat liitteet ?				



- Tiedon sähköisen johtoselvityksen kulusta saa sähköpostitse, sähköposteja tulee yhteensä 3 tai 4
 1. Hakemus on lähetetty johtotietopalveluun
 2. Hakemus on vastaanotettu johtotietopalvelussa
 3. Käsittelyvaiheita on lisätty tai päivitetty
 4. Ilmoitus päätöksen hylkäämisestä tai hyväksymisestä

Linkki hankkeeseen ulkoverkossa (vaatii kirjautumaan): <https://easiointi.espoo.fi/ePermit/fi/Permit/>

Linkki hankkeeseen sisäverkossa (automaattinen tunnistus): <http://xcity.espoo.fi/TeklaGISIdentityProvider/fi/IdP/SSO?serviceName=ePermit&relayState=/ePermit/fi/Permit/>

- Tulleesta sähköpostista löytyy linkki joka avaa suoraan kirjautumisosioon, tätä kautta pääset katsomaan sähköisiä johtoselvityksiä joita olet hakenut
- Käsittelyn välilehdeltä löytyy 👁️ päätös ja aluerajaukseen liittyvät kuvat, jos päätös on hylätty joutuu asioimaan henkilökohtaisesti asiakaspalvelussamme
- Johtokartanavainlehti tulee aina sähköpostin mukana linkkinä jossa on selitys tulosteissa olevasta sisällöstä
- Johtoselvitys on voimassa vain 2 viikkoa
- Pienissä aluerajauksissa on tekemiselle varattu vähintään yksi työpäivä, isoissa aluerajauksissa on tekemiselle varattu useampia työpäiviä