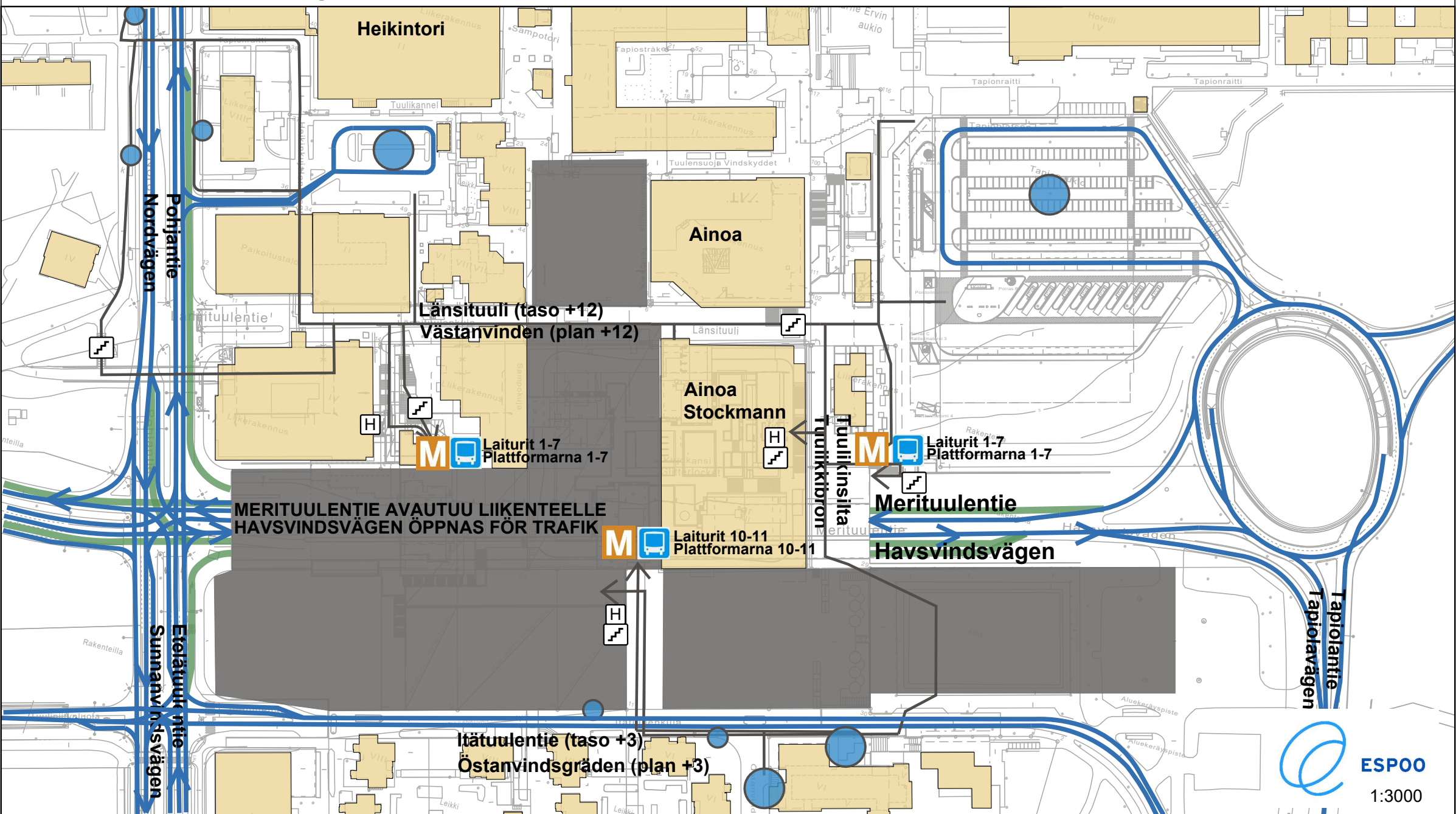












Autoliikenteen reitit Tapiolassa 03/2019 alkaen

Biltrafikens rutter i Hagalund från och med 03/2019



MERITUULENTIE AVAUTUU LIIKENTEELLE
HAVSVINDSVÄGEN ÖPPNAS FÖR TRAFIK

-  Autoliikenteen reitit
Biltrafikens rutter
-  Joukkoliikennekaista
Kollektivtrafikkörfält
-  Saattoliikenne, pysäytyspaikka
Hämtning och lämning, snabbstopp
-  Saattoliikenne, odotuspaikka
Hämtning och lämning, väntplats
-  Kävelyreitti bussiterminalin 1-11 laitureille ja
metroasemalle
Gångrut till busterterminalens plattformar 1-11
och metrostationen
-  Työmaa-alue
Byggsplats
-  Portaat (ei esteetön reitti)
Trappor (ej tillgänglig rutt)
-  Hissiyhteys
Hissförbindelse
-  Bussiterminali
Bussterminal
-  Metroasema
Metrostation