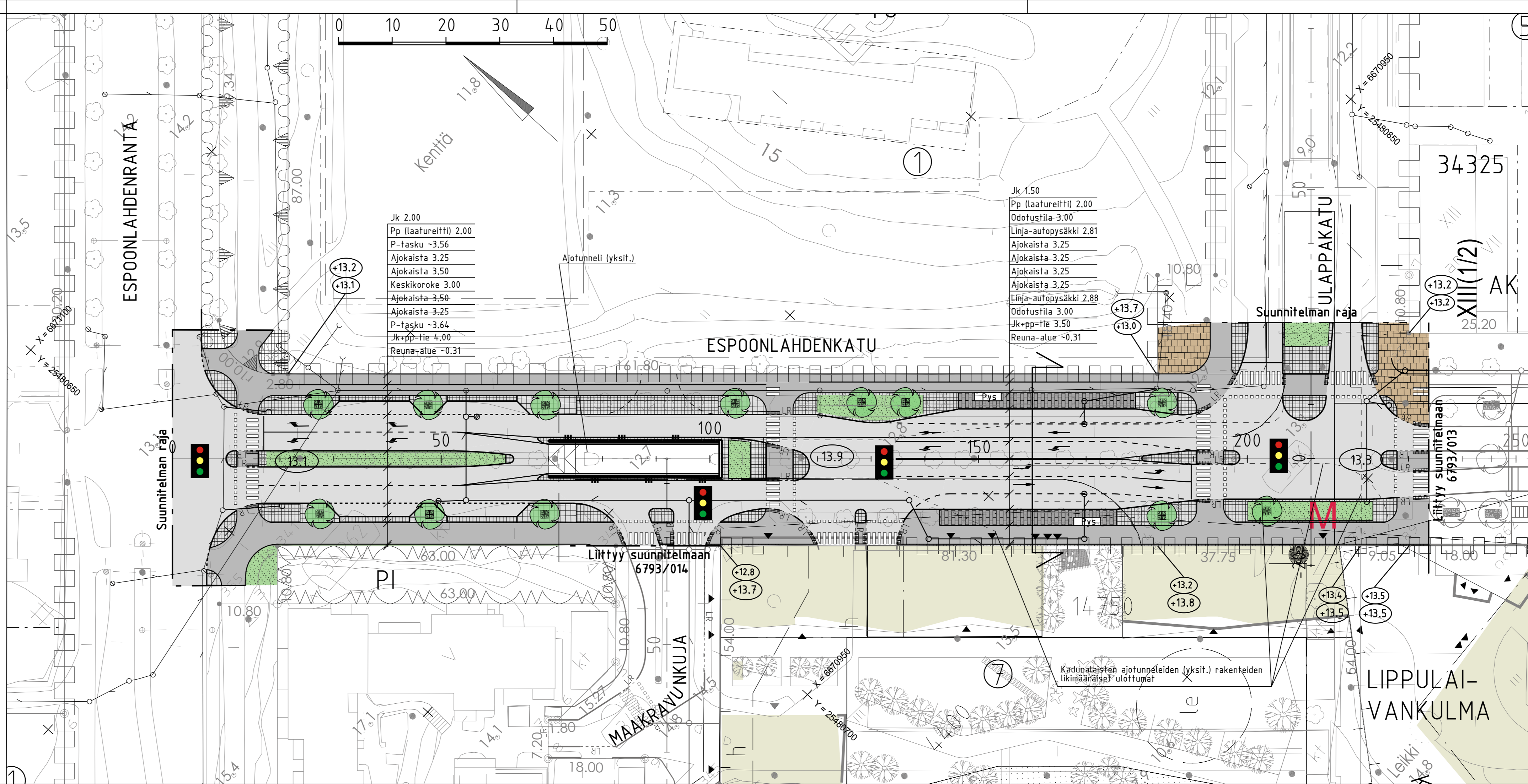
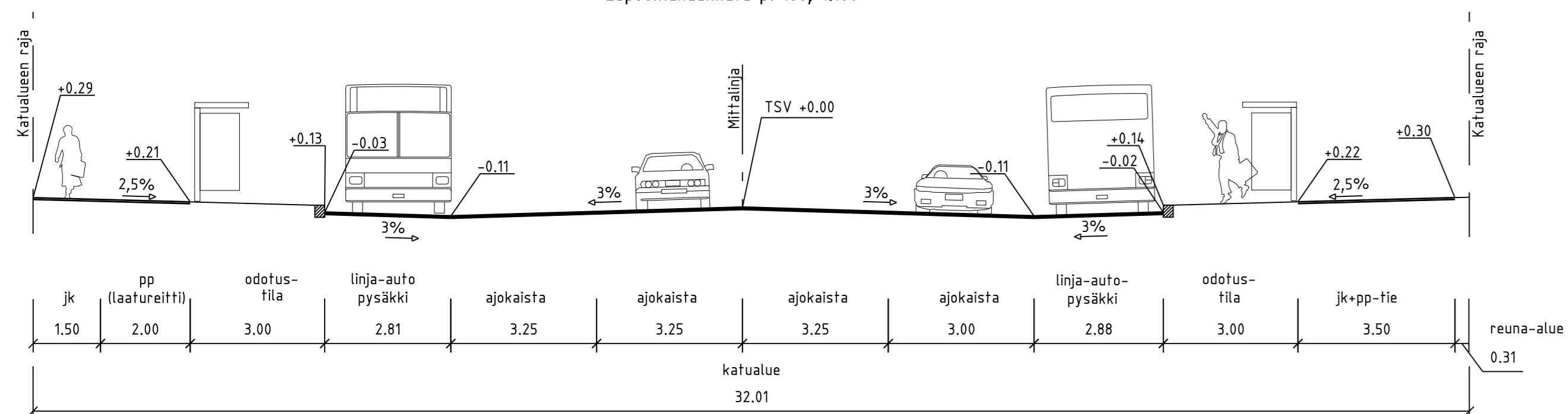





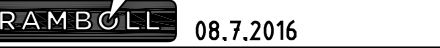
Merkintöjen selitys

-  ajorata, asfaltti
-  jk / jk+pp-tie, asfaltti
-  kiveys
-  istutettava / nurmetettava alue
-  istutettava puu
-  reunakivi
-  madallettu reunakivi
-  luiskattu reunakivi
-  metroaseman sisäänkäynti

-  suojatie ja pyörätien jatke
-  pysäkkikatos
-  liikennevalo-ohjattu liittymä
-  tukimuuri ja -kaide
-  hulevesikaivo
-  tarkastuskaivo
-  hulevesiviemäri, suunniteltu / rakennettu
-  likim. maanpinnan korkeusasema, suun.
-  likim. maanpinnan korkeusasema, nyk.
-  likimääräinen kadun korkeusasema

Espoonlahdenkatu pl 160, 1:100



 ESPOON KAUPUNKI KAUPUNKITEKNIKAN KESKUS		 ESBO STAD STADSTEKNIKCENTRALEN		PIIRY- SUUNN. 02.8.2016 Kaisa Kauhanen
ALUE KAAVA ESPOONLAHDEN KESKUS, ESPOONLAHDEN KESKUS MUUTOS, ESPOONLAHDEN KESKUS II, KIPPARINMÄKI		KAUP.OSA 34 ESPOONLAHTI		FABR. 02.8.2016 Heiti Rautio
NIMI ESPOONLAHDENKATU PLV 0-234				
AIHE KATU				
PIIR- LAJI KATUSUUNNITELMA JA TYYPIPOIKKILEIKKAUS				
 HSY:n vesihuolto Opastinsilta 8 B PL 300 00520 HELSINKI p.1091 15611		NRO 	HYV. TARK. HYV. TARK.	KOODI: JAKI: ETRS-GK25 KORKEUSJÄR- N2000
GT GEOTEKNIIKKA- YKSIKÖ	SUUNN. 	FONS. 	FONS.  RAMBOLL 08.7.2016	SUUNN. TARK. FARK. Joonas Pirhonen, Panu Putkonen Katja Virtala, Simo Koivuniemi