








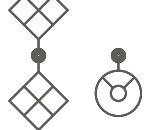


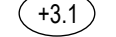
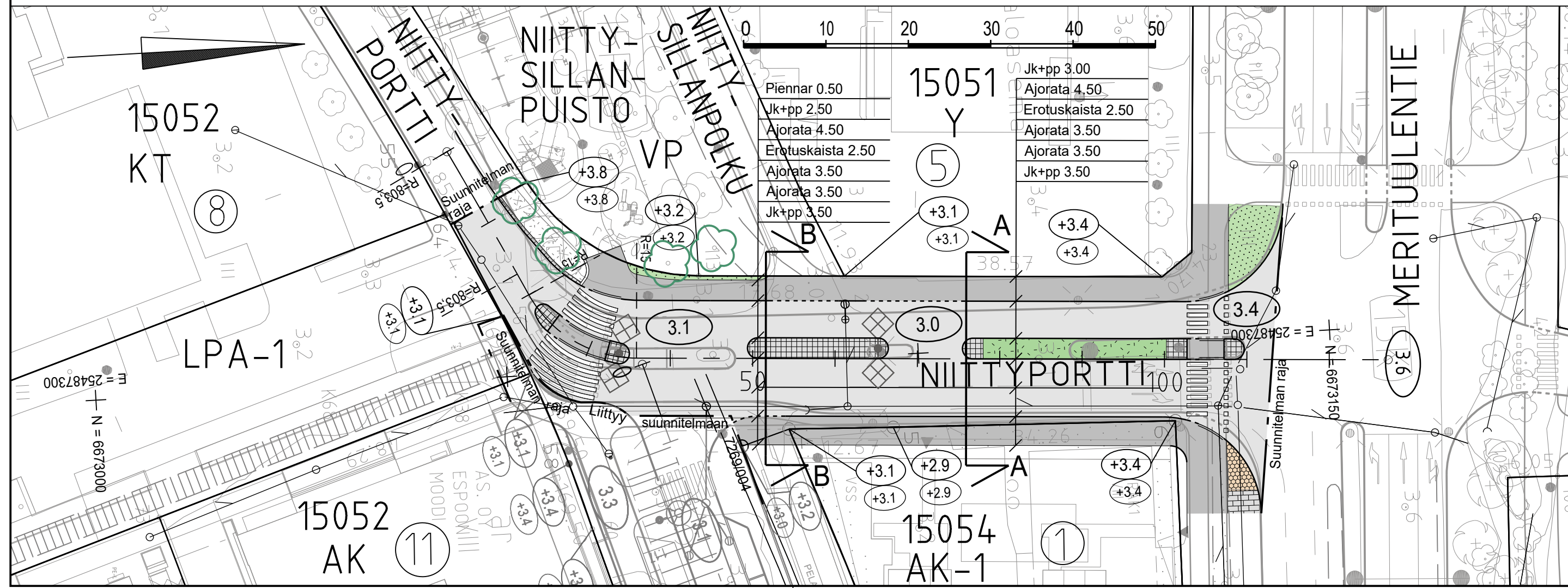
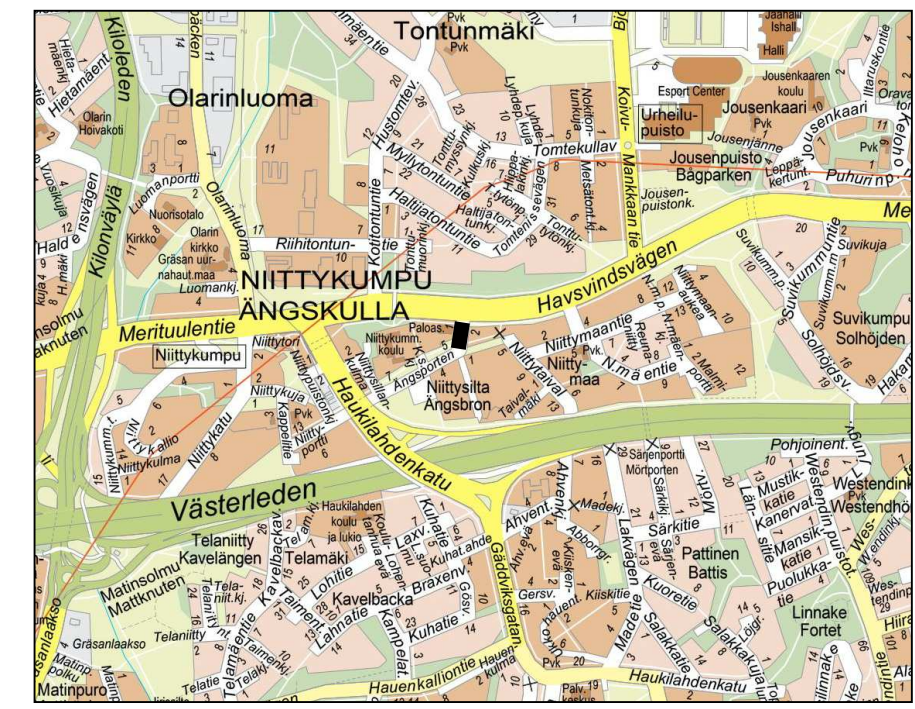
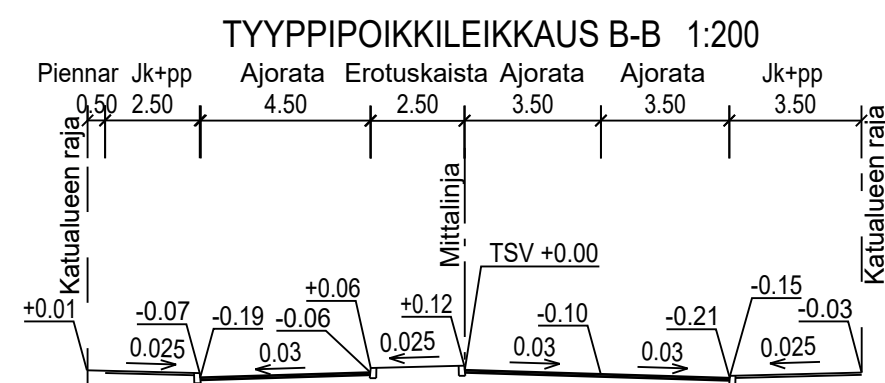
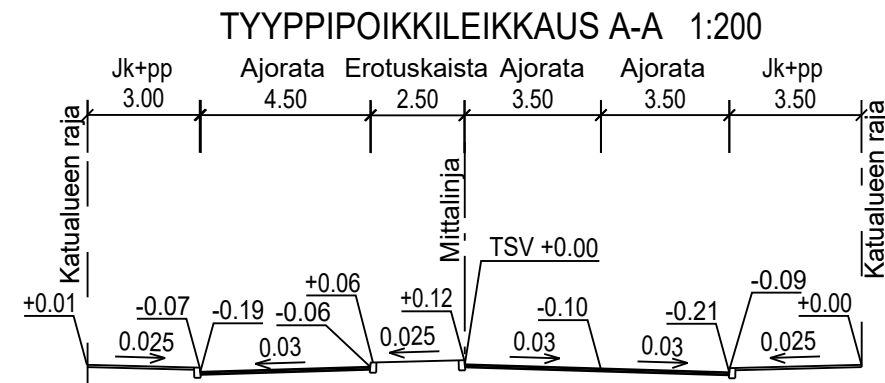


MERKINTÖJEN SELITYS

-  ajorata, asfaltti / jk+pp-tie / jk, asfaltti
-  kiveys
-  viheralue
-  säilytettävä puu
-  reunatuki
-  madallettu / upotettu reunatuki
-  hulevesiviemäri, suunniteltu / rakennettu
-  hulevesikaivo
-  tarkastuskaivo
-  valaisinpylväs

-  3.0 likimääräinen kadun korkeusasema
-  +3.1 likim. suunniteltu maanpinnan korkeusasema
-  +3.1 likim. nykyinen maanpinnan korkeusasema



C	M	S	T/H
B	M	S	T/H
A	M	S	T/H
	ESPOON KAUPUNKI KAUPUNKITEKNIKAN KESKUS	ESBO STAD STADSTEKNIKCENTRALEN	PIIRI: SUUNN. TARK. 29.6.2020 Marja Lindroos
ALUE	KAAVA NIITYPORTTI	KAUP.OSA 15 NIITYKUMPU	HYV. PRK TELA 29.6.2020 Heli Rautio 3.8.2020 16.9.2020
NIMI	NIITYPORTTI		KLEHTI LIITTYY 23Q HNR
AIHE	KATU		MKAAVA KOORD.JÄRJ. 1:500, 1:200 ETRS-GK25 KORKEUSJÄRJ. N2000
PIIRI- LAJI	KATUSUUNNITELMA JA TYYPPIPOIKKILEIKKAUS		HRO 7269/005
	HSY:n vesihuolto PL 100 00066 HSY p.(09) 15611	NRO	HYV. TARK. HYV. TARK.
GT	GEOTEKNIikka- YKSIKKÖ	KONS.	KONS. RAMBOLL 24.6.2020
SUUNN.			SUUNN. TARK. Veli- Pekka Niemi Pertti Kotamäki