



Taskutilasto 2014



Sisällys

Espoo.fi	3
Espoon historiaa	4
Alue	8
Ympäristö	9
Väestö	10
Ikä- ja sukupuolijakauma	11
Väestö suuralueittain	11
Kielijakauma	11
Kansalaisuus	12
Uskontokunta	12
Väestönmuutokset	12
Väestön koulutustaso	13
Väestön tulotaso	13
Työmarkkinat	14
Työvoima	14
Työllisyys ja työttömyys	14
Työllinen työvoima ja työpaikat	15
Henkilöstömäärältään suurimmat työnantajat	15
Nähtävyyksiä	16
Espoon kartta	17
Matkailu	18
Liikenne	18
Rakentaminen	19
Rakennuskanta	19
Rakennustuotanto	19
Asuminen	20
Asuntokanta	20
Asuntotuotanto	20
Vanhojen osakehuoneistojen velaton hinta	20
Asuntokunnat	20
Sosiaali- ja terveystoimi	21
Opetus	22
Kulttuuri- ja vapaa-ajan palveluja	22
Kaupungin talous	24
Verotus	25
Kaupungin henkilöstö	25
Kaupungin hallinto	26
Espoon yhteispalvelupisteet	27

Ajantasainen tieto kaupungin palveluista yhteystietoi-
neen on Internetissä osoitteessa:
[Espoo.fi > Palveluhakemisto A-Ö](#)

Ajantasainen tieto kaupungin tapahtumista yhteystietoi-
neen on Internetissä osoitteessa:
[Espoo.fi > Tapahtumia](#)

Espoo.fi kertoo kaupungin toiminnasta, palveluista ja
päätöksenteosta. Voit seurata vireillä olevia asioita sekä
osallistua ympäristön ja palveluiden suunnitteluun. Voit
myös antaa palautetta ja keskustella.



Espoon historiaa

Espoon Muuralasta löydettiin vuonna 1920 mammutin poskihammas, jonka iäksi on todettu vähintään 43 000 vuotta. Vanhimmat merkit Espoossa ihmisasutuksesta, kivikauden metsästäjistä, ovat 9000 vuoden takaa. Uudet asukkaat kivikauden loppupuolella toivat tullessaan maanviljelytaitoja. Pronssikaudella, alkaen noin 3500 vuotta sitten, ainakin merkkihenkilöt haudattiin näkyville paikoille kallioille kivistä koottuihin röykkiöihin. Espoossa tällaisia pronssikautisia röykkiöhautoja on yli 70. Rautakaudelta löytöjä on Espoosta melko vähän, mutta Taavinkylästä on löytynyt rautakautinen kalmisto. Sieltä löytyi kaksi pronssista kaularengasta.

Ruotsalaiset uudisasukkaat asuttivat Uudenmaan rannikkoa 1200-luvulla. Espoossa oli todennäköisesti vähän suomalaista asutusta jo ennen ruotsalaisten uudisasukkaiden tuloa. Uudisasukkaat asettuivat Gumbölenjoen ja Mankinjoen yhtymäkohtaan ja kylälle annettiin nimeksi Espåby. Kylän nimi saattaa viitata joen rannalla kasvaneisiin haapoihin (ruots. äspe=haapa).





Aluksi Espoo oli Kirkkonummen alainen kappeliseurakunta, mutta jo 1400-luvulla Espoosta tuli itsenäinen pitäjä. Vanhin nykyisin tunnettu kirjallinen maininta Espoosta on vuodelta 1431. Tutkimusten perusteella on päätelty, että Espooseen rakennettiin puukirkko jo 1300-luvun jälkipuoliskolla. Itsenäinen seurakunta Espoosta tuli vuonna 1458 ja puukirkon tilalle rakennettiin kivistä kirkko vuosina 1485-1490.

Kustaa Vaasan aikana ja aloitteesta Espooseen perustettiin kuninkaankartano Mankbyn ja Espåbyn kylien alueella. Maanvaihtosopimus kruunun ja kylien talonpoikien välillä solmittiin kesäkäräjillä 27.8.1556. Kuninkaankartanon perustamispäivänä elokuun 27. vietetään nykyään Espoo-päivää. Espoon kuninkaankartanon toiminta päättyi 1632, kun se siirtyi palkkiona sodassa kunnostautuneelle Gustaf Hornille.

Historiaa

Isovihan aikana 1700-luvun alussa espoolaisilla oli vaikeat ajat. Venäläiset joukot majoittuivat Suuren rantatien varteen Bembölen ja Södrikin kyliin, ja talonpojat joutuivat lähtemään pakoon taloistaan ja etsimään turvaa muualta. Vaurautta ja toimeliaisuutta espoolaisille sen sijaan toi Viaporin linnoituksen rakentaminen 1700-luvun puolesta välistä lähtien.

Jo 1600-luvulla nykyiseen Leppävaaraan perustettu Albergan kartano sai uudeksi omistajakseen Viaporin upseerin Carl Tersmedenin. Kartanossa vietettiin vilkasta seuraelämää ja sinne rakennettiin komea puutarha. Nykyisen Espoon keskuksen alueelle perustettiin lasaretti eli sairaala Viaporin sotilaita varten ja siitä kehittyi suosittu terveyslähde, jonka toiminta jatkui 1800-luvun puoliväliin saakka. 1700-luvun lopussa perustettiin Laajalahteen Ruukinrantaan fajanssitehdas, jossa valmistettiin mm. uuni-kaakeleita ja erilaisia ruukkuja.

Senaattori Carl Johan Walleen osti Träskändan kartanon vuonna 1820 perheensä kesäisen seuraelämän tukikohdaksi. Hänen tytärpuolensa Aurora Karamzinin omistajakautena vuosina 1840-1895 kartano tuli monin tavoin tunnetuksi. Varakas ja hyväntekeväisyydestään tunnettu Aurora Karamzin teki kartanostaan ja etenkin sen puistosta yhden Suomen komeimmista. Kartano kuitenkin paloi 1888 ja puisto kärsi pahoin myrskyssä 1890.

Kasvava Helsinki tarjosi 1800-luvun lopulta lähtien hyvät markkinat espoolaisille teollisuusyrityksille. Espoonlahden alueelle keskittyi tiiliteollisuutta ja Soukkaan muodostui vireä puuseppäyhteisö. Rantaradan valmistuminen vuonna 1903 helpotti uusien asukkaiden ja teollisuuslaitosten asettumista Espooseen. Kauklahdessa oli tiilitehtaiden lisäksi merkittävää lasiteollisuutta aina 1950-luvun alkuun saakka.



Kauklahti

Espoon voimakas kehitys alkoi 1950-luvulla. Väestömäärä kasvoi nopeasti, rakentaminen kiihtyi ja palveluelinkeinoista tuli suurin työllistäjä. Kansainvälisten esikuvien innoittamana puutarhakaupunki Tapiolaa alettiin rakentaa vuonna 1953 Espoon maalaispitäjässä. Vuonna 1963 Espoosta tuli kauppa ja vuonna 1972 kaupunki. Espoo on ollut vuodesta 1990 Suomen toiseksi suurin kaupunki ja vuoden 2014 alussa asukkaita oli 260 753.

Suomenkielestä tuli enemmistön kieli 1940-luvun lopulla, siihen asti Espoossa oli ollut ruotsinkielisten enemmistö. Nykyään Espoossa puhutaan yli 120 kieltä ja vieraskielisen väestön määrä on noin 32 000 henkeä.

Alue

Naapurikunnat

Helsinki, Vantaa, Nurmijärvi, Vihti, Kirkkonummi, Kauniainen (Espoon sisällä)

Lentoetäisyydet eräisiin kaupunkeihin

Lähin lentoasema:

Helsinki-Vantaan lentoasema 25 km, josta

	km		km		km
Tampere	143	Tallinna	101	Bryssel	1 646
Turku	150	Pietari	282	Lontoo	1 847
Oulu	513	Tukholma	399	Rooma	2 224

Espoon pinta-ala	528 km ²
Maa-alue	312 km ²
Vesistöä	216 km ²
josta merialue	198 km ²
Merenrannikko	58 km

Espoon korkein kohta 114,2 m Velskolassa
Saaria 165, suurin saari Pentala
Järviä 95, suurin järvi Bodom

Asukkaita 1.1.2014 / maa-km² 835

Maanomistus 31.12.2013

Espoon kaupunki	34,8 %
Muut	65,2 %

Ympäristö

Espoon luonnonsuojelualueet

Natura 2000 -alueet: Nuuksio (Espoo, Vihti, Kirkkonummi) 5 645 ha, Espoonlahti - Saunalahti (Espoo, Kirkkonummi) 223 ha, Laajalahden lintuvesi 192 ha, Matalajärvi 112 ha, Bånbergetin aarnialue 18 ha, Vestra 369 ha (Espoo-Vantaa). Luonnonsuojelualueita yhteensä 81 (3 173 ha). Lisäksi 54 luonnonmuistomerkkiä ja 32 suojeltavaa luontotyyppiä.

Ilmasto (Helsinki)

Keskilämpötila vuonna 2012	5,9 °C
Lämpimin kuukausi, keskilämpötila (heinäkuu)	17,7°C
Kylmin kuukausi, keskilämpötila (helmikuu)	-6,8 °C

Ilmansuojelu

Päästöt	2011	2012
Typen oksidit NO _x , tonnia	2 491	2 620
Hiukkaset, tonnia	129	160
Kasvihuonekaasupäästöt 1000 tonnia CO ₂ -ekvivalenttia	1 378	1 465

Vesiensuojelu

	2011	2012
Fosforipäästöt, kg/asukas/vuosi	0,035	0,037
Typpipäästöt, kg/asukas/vuosi	1,8	2,0

Veden kulutus

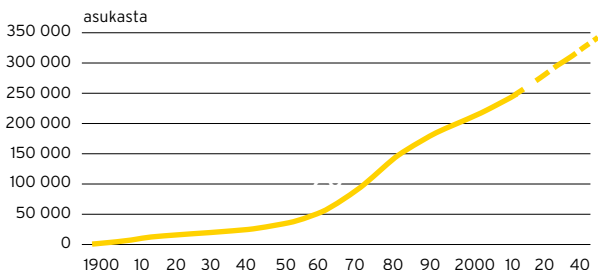
	2011	2012
Asukasta kohti päivässä, litraa	228	214

Jätehuolto

Jätteen käsittelypaikalle loppusijoitettavan sekajätteen määrä kg/as/a	2011	2012
	228	214

Espoo on Suomen toiseksi suurin kaupunki vuodesta 1990 alkaen

Espoon väestö 1901-2014 ja ennuste 2015-2040

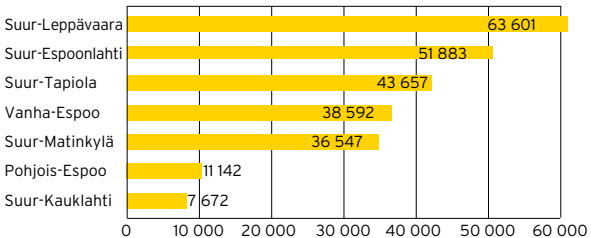


1.1.	Espoon väestö	koko maan väestöstä, %
1950	22 900	0,6
1960	53 000	1,2
1970	92 700	2,0
1980	133 800	2,8
1990	169 800	3,4
2000	209 700	4,1
2005	227 500	4,3
2010	244 200	4,5
2014	260 753	4,8
2023 (ennuste)	294 100	5,2
2040 (ennuste)	340 890	5,7

Ikä- ja sukupuolijakauma 1.1. (%)

	Espoo 2000	Espoo 2013	Koko maa 2013
0-6-vuotiaita	10,5	9,7	7,8
7-14-vuotiaita	10,6	9,7	8,6
15-24-vuotiaita	13,4	12,9	12,2
25-64-vuotiaita	57,0	55,0	52,6
65-74-vuotiaita	5,2	8,0	10,4
75-84-vuotiaita	2,5	3,5	6,1
yli 84-vuotiaita	0,7	1,2	2,3
Miehiä	48,8	49,4	49,1
Naisia	51,2	50,6	50,9

Väestö suuralueittain 1.1.2013



Kielijakauma 1.1. (%)

	Espoo 2000	Espoo 2013	Koko maa 2013
Suomenkielisiä	86,8	80,8	89,7
Ruotsinkielisiä	9,4	7,9	5,4
Muunkielisiä	3,8	11,3	4,9

Väestö

Kansalaisuus 1.1. (%)

	Espoo 2000	Espoo 2013	Koko maa 2013
Suomen kansalaisia	96,8	92,0	96,4
Ulkomaisten kansalaisia	3,2	8,0	3,6

Uskontokunta 1.1. (%)

	2000	2013
Luterilaisia	80,5	68,1
Ortodokseja	1,1	1,2
Muita	1,3	2,1
Uskontokuntaan kuulumattomia	17,1	28,6

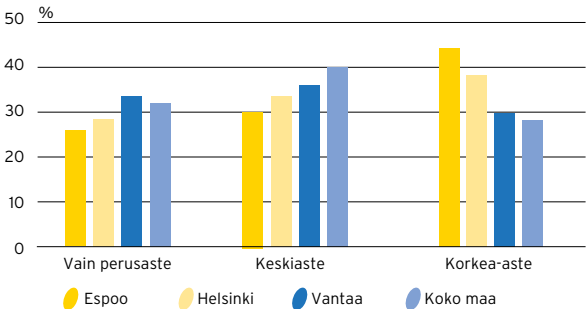
Väestönmuutokset

	2000	2011	2012
Syntyneitä	3 143	3 546	3 447
Kuolleita	1060	1 303	1 309
Espooseen muuttaneita	15 004	18 371	19 297
Espoosta muuttaneita	13 423	16 156	17 071
Muuttovoitto	1 581	2 215	2 226
Väkiluvun korjaus	-60	11	21
Väestönlisäys	3 604	4 469	4 385

Väestön koulutustaso 31.12.2012

Espoon koulutustaso on maan toiseksi korkein.

15 vuotta täyttäneen väestön koulutusjakauma, %



15 vuotta täyttäneistä

	Espoo	Koko maa
Tutkinnon suorittaneita, %	74,1	68,5
keskiasteen tutkinto, %	29,7	39,8
korkea-asteen tutkinto, %	44,4	28,7
Korkeintaan perusaste, %	25,9	31,5

Väestön tulotaso

Valtionveronalaiset tulot 2012

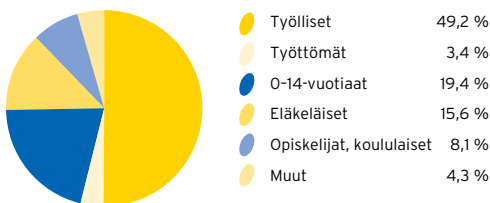
	Espoo	Koko maa
Tulot tulonsaajaa kohti		
euro/vuosi	37 640	27 184
muutos-% 2005-2012	20,7	25,4

Työmarkkinat

Työvoima

Työvoima on työllisten ja työttömien summa.

Espoon väestö toiminnan mukaan 31.12.2012



Koko maan väestö toiminnan mukaan 31.12.2012

Työlliset	43,1 %
Työttömät	5,2 %
0-14 -vuotiaat	16,4 %
Eläkeläiset	24,2 %
Opiskelijat, koululaiset	7,6 %
Muut	3,5 %

Työllisyys ja työttömyys

	2011	2012	2013
Työttömiä 31.12.	7 185	8 463	11 155
Työpaikkaomavaraisuus 31.12.2011:			96,5 %
Työllisestä työvoimasta työssä Espoossa 2011:			50,2 %
Työllisyysaste IV vuosineljännes 2013 (Tilastokeskus, Työvoimatutkimus):			71,8 %
Työttömyysaste 31.12.2013:			8,6 %

Työllinen työvoima ja työpaikat elinkeinoittain 31.12.2011

Elinkeino	Työllinen työvoima	%	Työpaikat	%
Maa- ja metsätalous	255	0,2	242	0,2
Sähkö, lämpö, vesi ja jätehuolto	1 145	0,9	1 864	1,5
Teollisuus	11 755	9,3	14 178	11,7
Rakentaminen	5 496	4,4	5 810	4,8
Kauppa, majoitus ja ravitsemistoiminta	28 468	22,7	30 384	25,1
Informaatio ja viestintä	11 056	8,8	10 693	8,8
Rahoitus ja vakuutus	5 378	4,3	3 978	3,3
Kiinteistöala	1 356	1,1	1 009	0,8
Asiantuntijapalvelu	22 193	17,7	20 191	16,7
Julkinen hallinto ja palvelut	30 833	24,6	26 197	21,7
Muut palvelut	5 980	4,8	4 960	4,1
Tuntematon	1 545	1,2	1 549	1,3
Yhteensä	125 460	100	121 055	100

Henkilöstömäärältään suurimmat työnantajat Espoossa (yli 1000 henkeä)

Espon kaupunki 31.12.2013 (13 970),

Nokia, Inex Partners, Tieto Finland Oy, Jorvin sairaala, Orion Oyj, Tapiola (vakuutusyhtiö), Aalto yliopisto, VTT

Nähtävyyksiä

Kirkkoja

Kauklahten kappeli	1
Espoon tuomiokirkko	2
Ekumeeninen keskus	5
Leppävaaran kirkko	9
Myöhempien Aikojen Pyhien Jeesuksen Kristuksen Kirkko (Helsingin temppeli, mormoni)	9
Pyhittäjä Herman Alaskalaisen kirkko (ortodoksi)	14
Tapiolan kirkko	14
Olarin kirkko	17
Espoonlahden kirkko	18
Soukan kappeli	19

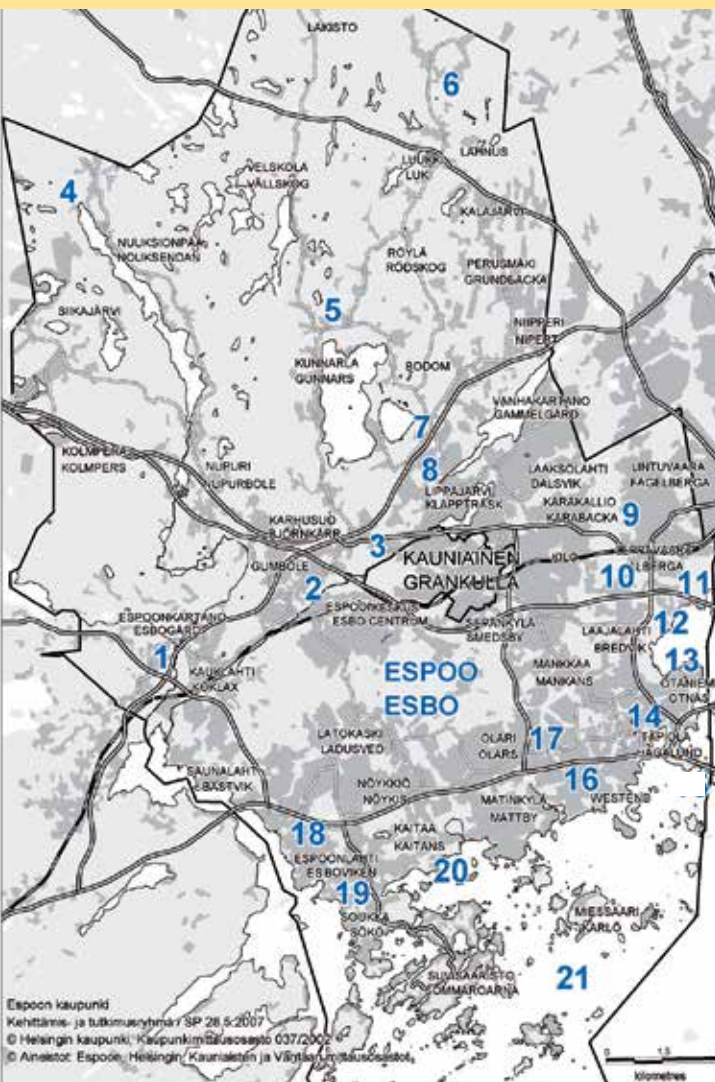
Museoita ja kohteita

Espoonkartano	1
Koulumuseo Lagstad	2
Bembölen kahvitupa	3
Glims talomuseo	3
Suomen luontokeskus Haltia	4
Espoon Automuseo	5
Marketan puisto	7
Träskändan puisto	8
Albergan kartano	10
Kotiseututalo Parkvilla	10
Sellosali, musiikkisali	10
Laajalahden lintuvesi	12
Villa Elfvikin luontotalo	12
Gallen-Kallelan Museo	12

Aalto-yliopisto	13
Dipoli	13
Teknologiakeskus Innopoli..	13
Kivimuseo	13
Polyteekkarimuseo	13
Näyttelykeskus WeeGee: EMMA - Espoon modernin taiteen museo, Espoon kaupunginmuseo KAMU, Helinä Rautavaaran museo, Suomen lelumuseo Hevosen- kenkä, Suomen Kellomuseo, Futuro-talo	14
Espoon kulttuurikeskus	14
Galleria AARNI	14
Espoon kaupunginteatteri...	14
Haukilahden vesitorni	16
Huvilamuseo Villa Rulludd.....	20

Liikunta ja vapaa-aika

Nuuksion kansallispuisto	4
Solvallan urheilupuisto	4
Solvalla Swinghill.....	4
Vesipuisto Serena & Serena Ski	6
Leppävaaran urheilupuisto...	9
Vernon ravirata	11
Tapiolan urheilupuisto	14
Espoon saaristo	21



Matkailu

Matkailu

	2005	2012
Yöpymisiä majoitusliikkeissä, joista ulkomaalaisia, %	337 300 39,7	381 100 43,1

Matkailuneuvonta

Matkailuneuvontaa saa yhteispalvelupisteistä.

Visit Espoo

Innopoli 2, Tekniikantie 14, 02150 Espoo

puh. (09) 8164 7230

sähköposti: visit@espoo.fi

internet: www.visitespoo.fi



Liikenne

	2005	2012
Henkilöautoja 31.12.	98 200	124 412
1 000 asukasta kohti	424	493

	2000	2010	2012
Tieliikenne- onnettomuuksia	622	822	622
Liikennesuorite Milj.ajon.km/vuosi		1 592	1 602

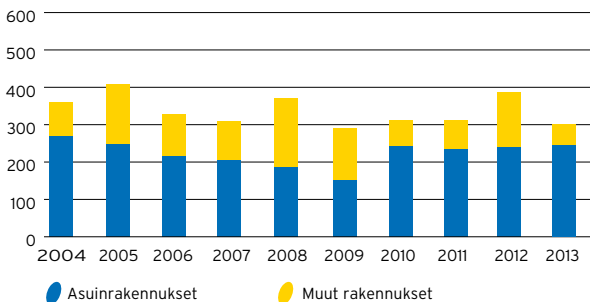
Rakentaminen

Rakennuskanta 31.12.

	2000	2012
Rakennuksia yhteensä	28 987	35 810
Asuinrakennuksia	25 949	32 394
pientaloja	23 839	29 727
kerrostaloja	2 110	2 667
Muita rakennuksia	3 038	3 416
Kesämökkejä	1 978	1 633

Rakennustuotanto Espoossa 2004-2013

1000 kerros-m²



Rakennustuotanto

	2012	2013
Valmistuneita rakennuksia yht.	880	930
asuinrakennuksia	520	570
muuta rakennuksia	360	360
Valmistunut kerrosala yht., m ²	389 280	291 590
asuinrakennukset, m ²	223 320	232 040
muut rakennukset, m ²	165 960	59 550

Asuminen

Asuntokanta 31.12.

	1990	2000	2012
Asuntojen määrä yht.	72 400	93 100	118 892
pientaloissa, %	41,1	42,8	41,4
kerrostaloissa, %	56,4	55,7	57,6
Omistusasuntoja, %	67,1	53,6	55,6
Asuntojen keskikoko, m ²	77	79	76
Pinta-ala / asukas, m ²	31	34	36

Asuntotuotanto

	2012	2013
Valmistuneita asuntoja yht.	2 185	2 273
pientaloihin, %	31,6	32,9
kerrostaloihin, %	68,4	67,1
Pinta-ala / asunto, m ²	78	79

Vanhojen osakehuoneistojen velaton hinta, (euro/m²)

	2012	2013	Muutos- %
Rivitalot	3 372	3 408	1,1
Kerrostalot	3 270	3 323	1,6

Asuntokunnat 1.1.

	1990	2000	2013
Asuntokuntia yhteensä	67 000	86 700	112 202
Keskikoko, henkilöä	2,5	2,4	2,2
Asuntokunnista			
yhden hengen, %	26,9	31,6	35,7
kahden hengen, %	29,7	31,4	31,9
kolmen hengen, %	18,4	15,5	13,5
neljän hengen, %	17,9	14,4	13,0
väh. viiden hengen, %	7,0	7,0	5,9

Sosiaali-, terveys- ja päivähoitopalveluja

Terveyskeskuskäynnit

	2000	2013
Käynnit lääkärillä	359 100	189 998
Lastenneuvolat	60 000	86 281
Äitiysneuvolat	45 200	51 167
Perheneuvolat	1 800	28 480
Koulu- ja opiskeluterveydenhuolto	60 200	90 155
Hammashoitolat	130 200	192 774

Vanhusten palveluja

	2000	2013
Kunnallisia vanhainkotipaikkoja	292	273
Palvelutaloasuntoja	88	81
Palveluasuminen ¹	..	959

Päivähoito

	2000	2013
Lapsia hoidossa yhteensä	13 820	15 235
Kaupungin päiväkodeissa	8 070	10 066
Kaupungin perhepäivähoidossa	1 960	1 051
Lapsia yksityisistä päiväkodeista ostetuilla paikoilla	1 890	2 167
Yksityisen hoidon tuella hoidettuja lapsia	2 040	1 951
Kunnallisia päiväkoteja	144	182
Asukaspuistoja	14	15

¹ Omatoiminta ja ostopalvelut yhteensä

Opetus

Essoossa sijaitsevat oppilaitokset ja oppilasmäärät 20.9.2012

	kouluja	oppilaita
Peruskoulut	93	27 596
Päivälukiot	12	5 355
Aikuislukiot	1	2 128
Ammatilliset oppilaitokset	3	7 026
Ammattikorkeakoulut	2	6 371
Aalto-yliopisto	1	19 569

Työväenopisto 2012

Kursseilla kävijöitä

50 196

Kulttuuri- ja vapaa-ajan palveluja 2012

Kaupunginkirjasto - maakuntakirjasto

Kirjastoja 15, laitoskirjastoja 1, kirjastoautoja 2. Kävijöitä 3,3 milj. Lainaajia 107 526, lainauksia lainaajaa kohti 39.

Kaupunginmuseo

Näyttelyitä 10, kävijöitä 70 610. Toimipisteet: KAMU, Glims talomuseo, Lagstadin koulumuseo ja Huvilamuseo Villa Rullud.

Kulttuurikeskus

Yleisötilaisuuksia 613, joissa kävijöitä 162 000.

Kulttuuri- ja vapaa-ajan palveluja 2012

Tapiola Sinfonietta (kaupunginorkesteri)

Konsertteja 89, kuulijoita 34 465.

Espoon kaupunginteatteri

Esityksiä 172, yleisöä 30 167.

Nuoriso

Kerho- ja nuorisotiloja 19, nuorison neuvontapisteitä 1, avustettuja nuorisoyhdistyksiä ja -toimintaryhmiä 71.

Liikunta 2012

Liikuntapaikat

Urheiluhallit

Uimahallit

Jalkapallohallit

Jäähallit

Urheilupuistot ja ulkokentät

Kuntosalit

Pallokentät

Kävijöitä

527 118

1 043 798

121 154

587 355

909 036

283 501

noin 600 000

Venesatamia 10, venepaikkoja 4 300. Ulkoilusaaria 12. Saaristoliikenteessä 37 425 matkustajaa. Tenniskenttiä 7. Uimarantoja 22. Avantoja 9. Hiihtolatuja lähes 200 km. Luistelukenttiä yli 100. Kuntoratoja ja ulkoilureittejä yli 100 km.

Kaupungin talous

Tilinpäätös 2012	milj. euroa	euro/ asukas
Tuloslaskelman tiedot		
Toimintatuotot	253	984
Valmistus omaan käyttöön	64	
Toimintakulut	-1 513	-5 891
Toimintakate	-1 196	-4 658
Vuosikate	145	
Poistot ja arvonalentumiset	- 116	- 454
Tilikauden tulos	27	104
Taseen loppusumma	3 020	
Omavaraisuusaste 86,3 %		
Rahoituslaskelman tiedot		
Kunnan varsinaisen toiminnan ja investointien nettorahavirta	-31	
Rahoitustoiminnan nettokassavirta	39	
Kassavarojen muutos	8	
Lainakanta 31.12.	158	617
Konsernin lainakanta 31.12.	1 529	5 955

Verotus

Tilinpäätös 2012	milj. euroa	euro/ asukas
Verotulot yhteensä	1 249	4 865
Tulovero	1 067	4 157
Yhteisövero	116	452
Kiinteistövero	66	256
Muut verotulot	-	-

Tuloveroprosentti 17,75 % vuosina 2010-2013

Tuloveroprosentti 18,00 % vuosina 2014-

Kaupungin henkilöstö 31.12.

Toimiala	2013	%
Konsernihallinto	98	0,7
Sosiaali- ja terveystoimi	3 494	25,0
Sivistystoimi	7 449	53,3
Tekninen ja ympäristötoimi	613	4,4
Palveluliiketoimi	2 316	16,6
Yhteensä	13 970	100,0
Henkilöstöä / 1 000 asukas		53,6

Kaupungin hallinto

Kaupunginvaltuuston kokoonpano 1.3.2014

Jäseniä yhteensä	75
Kansallinen Kokoomus (Kok.)	29
Vihreä liitto (Vihr.)	13
Suomen Sosialidemokraattinen Puolue (SDP)	10
Perussuomalaiset (PS)	10
Ruotsalainen kansanpuolue (SFP)	7
Suomen Keskusta (Kesk.)	2
Vasemmistoliitto (Vas.)	2
Kristillisdemokraatit (KD)	2

Kaupunginvaltuusto (75 jäsentä), puheenjohtaja

 Markus Torkki (Kok.)

Kaupunginhallitus (15 jäsentä), puheenjohtaja

 Ari Konttas (Kok.)

Kaupunginjohtaja

 Jukka Mäkelä

Kaupungin Toimialajohto

 Olavi Louko, teknisen toimen johtaja

 Juha Metso, perusturvajohtaja

 Sampo Suihko, sivistystoimen johtaja

 Mauri Suuperko, liiketoimintajohtaja

Espoon yhteispalvelupisteet

Yhteispalvelupisteet puh. 09 8165 7070

Espoon keskus, Virastotalo 3, Kirkkojärventie 4
Leppävaara, Sello, Leppävaarankatu 9
Matinkylä, Iso omena, Piispansilta 11
Espoonlahti, Lippulaiva Espoonlahdenkatu 4
Kalajärvi, Ruskatalo, Ruskaniitty 4
Tapiola, Espoon kulttuurikeskus, Kulttuuriauکیo 2
Vindängen Tapiola, Folkhälsan-talo, Tuulikuja 6

Espoon kaupungin taskutilasto

Julkaisija: Espoon kaupunki,
Palveluliiketoimi, Kaupunkitieto
Käyntiosoite: Asemakuja 2 C
Postiosoite: PL 631, 02070 ESPOON KAUPUNKI
Puhelinvaihte (09) 81621
Sähköposti: tieto@espoo.fi
<http://www.espoo.fi/tieto>

Taitto: Kaupunkitieto

Kannen kuvat: Outi Huhtela, Tuire Ruokosuo,
Marko Oikarinen, Tommi Ista

Painopaikka: Erweko Oy

ISSN 1458-1906

